



Excmo. Ayuntamiento
EL BARCO DE AVILA
C/ Arco, 2 05600 (AVILA)
Telf: 920 34 00 13 Fax: 920 34 07 01
ayto@aytobarcodeavila.com
C. I. F. : P0502100A

Título: Diligencias de aprobación de la Modificación Puntual Nº 11 de las Normas Urbanísticas Municipales de El Barco de Ávila

Expediente nº: 810/2022

Procedimiento: Planeamiento General (Modificación)

Interesado: AYUNTAMIENTO DE EL BARCO DE AVILA

Asunto: Modificación Puntual Nº 11 de las Normas Urbanísticas Municipales de El Barco de Ávila

Fecha de Iniciación: 30 de noviembre de 2022 a las 14:07 horas

DILIGENCIAS DE APROBACIÓN

DILIGENCIA DE APROBACIÓN PROVISIONAL

El presente documento fue aprobado provisionalmente por acuerdo del Pleno de este Ayuntamiento en fecha veintiocho de agosto de dos mil veintitrés.

En El Barco de Ávila, a 29 de agosto de 2023.

Secretario-Interventor,

Fdo.: Alejandro Simón Fernández Ruiz
(Documento firmado electrónicamente)





FICHAS CT-D

**MODIFICACIÓN PUNTUAL Nº 11
NORMAS URBANÍSTICAS
MUNICIPALES DE EL BARCO DE
ÁVILA**

**DOCUMENTO TRAMITACIÓN
APROBACIÓN DEFINITIVA**

DN-CT. FICHAS CATÁLOGO III

SERVICIOS TÉCNICOS MUNICIPALES

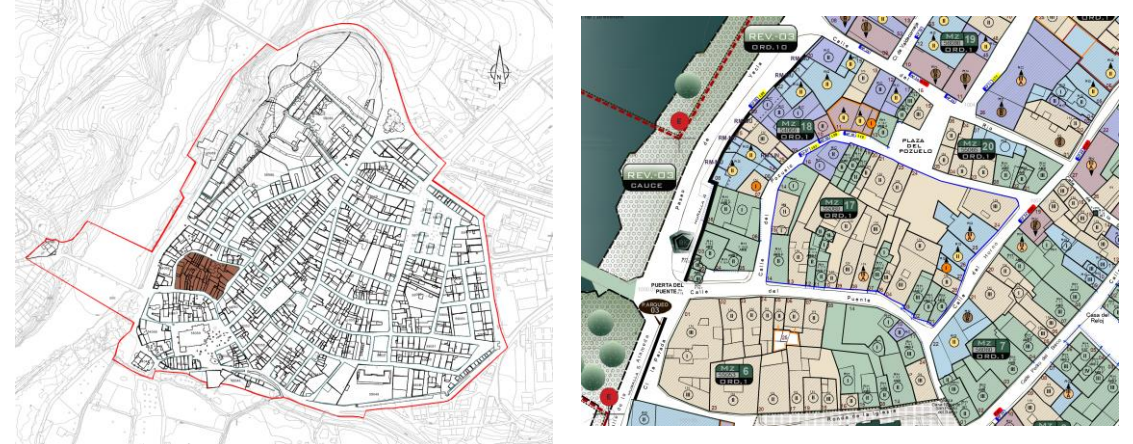
Eduardo M. Jiménez Sánchez

Arquitecto









17	MANZANA	
	55069	

SITUACIÓN ÁMBITO CONJUNTO HISTÓRICO	EMPLAZAMIENTO
--	----------------------



ELEMENTOS CATALOGADOS	ELEMENTOS ESPECIALMENTE PERJUDICIALES
------------------------------	--



CATÁLOGO ARQUITECTÓNICO	
ETIQUETADO RH Grado de protección	CONDICIÓN DE INTERVENCIÓN (REHABILITACIÓN) Nº IDENTIFICADOR DE LA FICHA DE CATÁLOGO F.1
LOGO IDENTIFICADOR BIEN DE INTERÉS CULTURAL	
GRADOS DE PROTECCIÓN	
(INT) INTEGRAL  FUENTE / PILÓN	(EST) ESTRUCTURAL 
(AMB) 	(AMB-F) Protección de fachada 
CATÁLOGO ARQUEOLÓGICO	
ARQUEO 01 VILLA DE EL BARCO DE ÁVILA	ARQUEO 02 ENTORNO DEL CASTILLO DE VALDECORNEJA
ARQUEO 03 MUALLA	ARQUEO 04 ENTORNO DE LA ISLETA DE LA AGUNCIÓN DE NTRA. SEÑORA
INSCRIPCIONES ÁRABES	INSCRIPCIONES ROMANAS
INSCRIPCIONES ANEPIGRAFAS ROMANAS	ESTELAS FUNERARIAS ISLÁMICAS
ELEMENTOS PERJUDICIALES	
P.01 INMUEBLE ESPECIALMENTE PERJUDICIAL 	I.01 INMUEBLE PERJUDICIAL (INTEGRACIÓN) 



DN-CT	Mz.17 01	FICHA DEL CATÁLOGO VIVIENDA PARTICULAR	17.1
--------------	---------------------	---	-------------

NÚCLEO	SITUACIÓN	REF. CATASTRAL	PROPIEDAD
El Barco de Ávila	C/ del Puente, 8	5506901TK8750N0001OE	Privada
ELEMENTO		FOTOGRAFÍA	

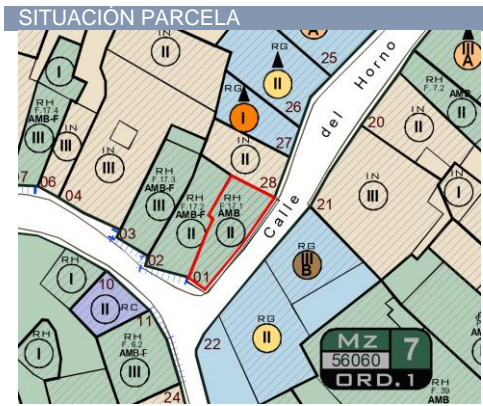
Estado de Conservación	Riesgo abandono
Sup. Parcela	68 m ²
Sup. Construida	156 m ²
Fecha de construcción	1900
Uso actual	Vivienda



Descripción
 Edificio con orígenes en el S.XIX, se constituye en un ejemplo de arquitectura popular, con muros de mampostería enjalbegada en planta baja, voladizo cerrado sobre grandes canes de madera, con una estructura de entramado de madera y cuajados de adobe. Cubierta de madera, con canes de aliso y tabla vistos. Las carpinterías son de madera, rejerías originales sencillas. En lo que se puede considerar la fachada principal, hacia la Calle del Puente, se reserca el acceso y quedan vistos los sillares de la esquina en la planta baja, sobre ella el vuelo cerrado se transforma en un balcón sobre canes de madera. Esta zona de la planta alta ha sido modificada, introduciendo elementos como la carpintería de la ventana en Calle del Horno, o la rejería del balcón, que resuntan extemporáneos respecto a la edificación. Existen edificios de similares características en la Calle Nicolás de la Fuente Arrimadas, Calle del Pozo y Escuelas, presentando un modo constructivo digno de ser conservado como muestra del patrimonio cultural barcense. El edificio se integra en el conjunto urbano de la Calle del Puente.

GRADO DE PROTECCIÓN	AMBIENTAL
----------------------------	------------------

USOS	USO CARACTERÍSTICO	Vivienda
	USOS PERMITIDOS	Según Art.79. ORDENANZA 1, del PEPCH Barco de Ávila



CONDICIONES DE INTERVENCIÓN
RH. Se aplica a los edificios que, por su implantación, presencia de elementos de interés o cualquier otro aspecto, contribuyen a la calidad urbana del Conjunto Histórico, debiendo ser conservado dentro del ámbito afectado.

1. Restauración de muros, revestimientos y elementos a proteger.
2. Rehabilitación interior hasta la renovación total, excepto elementos estructurales de valor (art. 73. Normas de Protección).
3. Conservación del aspecto exterior, con eliminación de elementos intrusos.

PRESERVACIÓN	VALORACIÓN	MODIFICACIÓN	
Conservación	P	Restauración	P
Consolidación	P	Rehabilitación	P
Acondicionamiento	P		
		Reestruct. Total	PH
		Reestruct. Parcial	P
		Reconstrucción	AE
		Ampliación	AE
			SUSTITUCIÓN
			Demolición
			PH

ELEMENTOS SINGULARES A PROTEGER	IMPACTOS NEGATIVOS A ELIMINAR
--	--------------------------------------

Edificio que contribuye al mantenimiento de la imagen urbana tradicional del Conjunto Urbano. Configuración general del edificio y la fachada. Elementos de piedra. Alero, canes en voladizo, carpinterías de madera, balcón.	Cableado sobre fachada. Ornato. Carpintería de aluminio. Rejería en balcón contemporánea. Señal de tráfico sobre fachada. Cierre metálico del alero sobre el balcón. Tramo de bajante de pluviales en PVC.
---	--

PROPUESTA DE INTERVENCIÓN

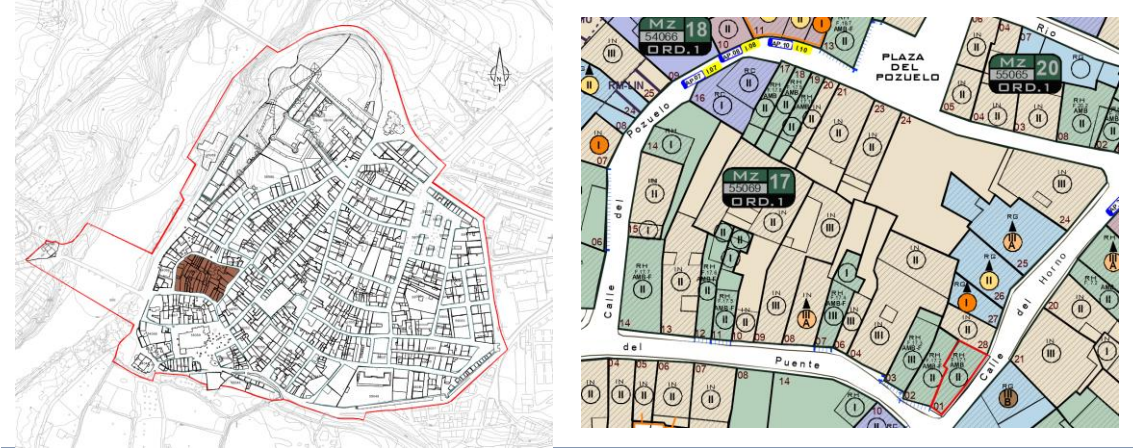
Se recomienda la consolidación urgente del edificio, reparación de los revestimientos desprendidos, tratamientos sobre la madera, consolidación de la cubierta y su cubrición y enjalbegado general de la fachada. Las actuaciones sobre el edificio deberán estar encaminadas al mantenimiento o recuperación de su carácter tradicional con especial atención a los valores que presenta el edificio respecto al Conjunto Histórico. Manteniendo los elementos de interés, protegidos o susceptibles de serlo, y eliminando los elementos perjudiciales o disonantes.


































DN-CT	Mz.17 01	FICHA DEL CATÁLOGO VIVIENDA PARTICULAR	17.1
--------------	---------------------	---	-------------

NÚCLEO El Barco de Ávila	SITUACIÓN C/ del Puente, 8	REF. CATASTRAL 5506901TK8750N0001OE	PROPIEDAD Privada
-----------------------------	-------------------------------	--	----------------------

SITUACIÓN ÁMBITO CONJUNTO HISTÓRICO	SITUACIÓN EN MANZANA
--	-----------------------------



ELEMENTOS CATALOGADOS EN MANZANA

	<table border="1" style="width: 100%; border-collapse: collapse;"> <tr> <td colspan="2" style="text-align: center;">CATÁLOGO ARQUITECTÓNICO</td> </tr> <tr> <td style="width: 50%;"> ETIQUETADO Grado de protección: RH </td> <td style="width: 50%;"> CONDICIÓN DE INTERVENCIÓN (REHABILITACIÓN) Nº IDENTIFICADOR DE LA FICHA DE CATÁLOGO: F.1 </td> </tr> <tr> <td colspan="2" style="text-align: center;"> LOGO IDENTIFICADOR BIEN DE INTERÉS CULTURAL </td> </tr> <tr> <td colspan="2" style="text-align: center;"> GRADOS DE PROTECCIÓN </td> </tr> <tr> <td style="text-align: center;"> (INT) INTEGRAL  FUENTE / PILÓN </td> <td style="text-align: center;"> (EST) ESTRUCTURAL  </td> </tr> <tr> <td style="text-align: center;"> (AMB)  </td> <td style="text-align: center;"> (AMB-F) Protección de fachada  </td> </tr> <tr> <td colspan="2" style="text-align: center;"> CATÁLOGO ARQUEOLÓGICO </td> </tr> <tr> <td style="text-align: center;"> ARQUEO 01 VILLA DE EL BARCO DE ÁVILA </td> <td style="text-align: center;"> ARQUEO 02 ENTORNO DEL CASTILLO DE VALDECORNEJA </td> </tr> <tr> <td style="text-align: center;"> ARQUEO 03 MURALLA </td> <td style="text-align: center;"> ARQUEO 04 ENTORNO DE LA IGLESIA DE LA ABUNDANCIA DE NUESTRA SEÑORA </td> </tr> <tr> <td style="text-align: center;">  INSCRIPCIONES ÁRABES </td> <td style="text-align: center;">  INSCRIPCIONES ROMANAS </td> </tr> <tr> <td style="text-align: center;">  INSCRIPCIONES ANEPIGRAFAS ROMANAS </td> <td style="text-align: center;">  ESTELAS FUNERARIAS ISLÁMICAS </td> </tr> <tr> <td colspan="2" style="text-align: center;"> ELEMENTOS PERJUDICIALES </td> </tr> <tr> <td style="text-align: center;"> P.01 INMUEBLE ESPECIALMENTE PERJUDICIAL  </td> <td style="text-align: center;"> I.01 INMUEBLE PERJUDICIAL (INTEGRACIÓN)  </td> </tr> </table>	CATÁLOGO ARQUITECTÓNICO		ETIQUETADO Grado de protección: RH	CONDICIÓN DE INTERVENCIÓN (REHABILITACIÓN) Nº IDENTIFICADOR DE LA FICHA DE CATÁLOGO: F.1	LOGO IDENTIFICADOR BIEN DE INTERÉS CULTURAL		GRADOS DE PROTECCIÓN		(INT) INTEGRAL  FUENTE / PILÓN	(EST) ESTRUCTURAL 	(AMB) 	(AMB-F) Protección de fachada 	CATÁLOGO ARQUEOLÓGICO		ARQUEO 01 VILLA DE EL BARCO DE ÁVILA	ARQUEO 02 ENTORNO DEL CASTILLO DE VALDECORNEJA	ARQUEO 03 MURALLA	ARQUEO 04 ENTORNO DE LA IGLESIA DE LA ABUNDANCIA DE NUESTRA SEÑORA	 INSCRIPCIONES ÁRABES	 INSCRIPCIONES ROMANAS	 INSCRIPCIONES ANEPIGRAFAS ROMANAS	 ESTELAS FUNERARIAS ISLÁMICAS	ELEMENTOS PERJUDICIALES		P.01 INMUEBLE ESPECIALMENTE PERJUDICIAL 	I.01 INMUEBLE PERJUDICIAL (INTEGRACIÓN) 
CATÁLOGO ARQUITECTÓNICO																											
ETIQUETADO Grado de protección: RH	CONDICIÓN DE INTERVENCIÓN (REHABILITACIÓN) Nº IDENTIFICADOR DE LA FICHA DE CATÁLOGO: F.1																										
LOGO IDENTIFICADOR BIEN DE INTERÉS CULTURAL																											
GRADOS DE PROTECCIÓN																											
(INT) INTEGRAL  FUENTE / PILÓN	(EST) ESTRUCTURAL 																										
(AMB) 	(AMB-F) Protección de fachada 																										
CATÁLOGO ARQUEOLÓGICO																											
ARQUEO 01 VILLA DE EL BARCO DE ÁVILA	ARQUEO 02 ENTORNO DEL CASTILLO DE VALDECORNEJA																										
ARQUEO 03 MURALLA	ARQUEO 04 ENTORNO DE LA IGLESIA DE LA ABUNDANCIA DE NUESTRA SEÑORA																										
 INSCRIPCIONES ÁRABES	 INSCRIPCIONES ROMANAS																										
 INSCRIPCIONES ANEPIGRAFAS ROMANAS	 ESTELAS FUNERARIAS ISLÁMICAS																										
ELEMENTOS PERJUDICIALES																											
P.01 INMUEBLE ESPECIALMENTE PERJUDICIAL 	I.01 INMUEBLE PERJUDICIAL (INTEGRACIÓN) 																										



DN-CT	Mz.17 02	FICHA DEL CATÁLOGO VIVIENDA PARTICULAR	17.2
-------	-------------	---	------

NÚCLEO	SITUACIÓN	REF. CATASTRAL	PROPIEDAD
El Barco de Ávila	Calle del Puente, 9	5506902TK8750N0001KE	Privada

ELEMENTO	FOTOGRAFÍA
----------	------------

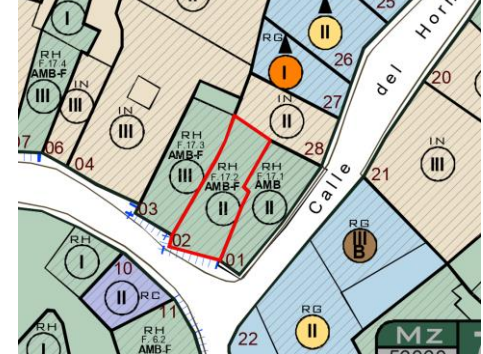
Estado de Conservación	Bueno
Sup. Parcela	89 m ²
Sup. Construida	178 m ²
Fecha de construcción	1900
Uso actual	Vivienda
Descripción	Edificio con orígenes en el S.XIX, con muros de mampostería, sillares en esquina y recercados de piedra, reformado a finales del S.XX, tiene un balcón con base de piedra labrada, rejerías originales en balcón y ventana de planta baja. La rehabilitación introdujo carpinterías, persianas y cajoneras vistas inadecuadas, así como el recercado de la ventana de la planta superior, también dejó desprovista de revoco la planta baja. Canecillos y tabla de madera vistos. El edificio se integra en el conjunto urbano de la Calle del Puente.



GRADO DE PROTECCIÓN	AMBIENTAL – DE FACHADA
---------------------	------------------------

USOS	USO CARACTERÍSTICO Vivienda colectiva
	USOS PERMITIDOS Según Art.79. ORDENANZA 1, del PEPCH Barco de Ávila

SITUACIÓN PARCELA	CONDICIONES DE INTERVENCIÓN
-------------------	-----------------------------



RH. Se aplica sobre edificios, construcciones, sus vestigios o elementos integrantes de sus fachadas, cuyo valor reconocido por su contribución a configurar la imagen urbana, reside en la composición general de la fachada o en la subsistencia de sus elementos.

1. Restauración de muros exteriores de fachada.
2. Rehabilitación interior hasta la renovación total, excepto elementos de valor (art. 73. Normas de Protección).
3. Conservación del aspecto exterior, con recuperación de revestimientos y eliminación de elementos intrusos.
4. Reestructuración de cubierta. Sin modificación de volumen.

PRESERVACIÓN	VALORACIÓN	MODIFICACIÓN	Reestruct. Total	PH
Conservación	P Restauración	P Reconstrucción	AE	SUSTITUCIÓN
Consolidación	P Rehabilitación	P Ampliación	AE	Demolición
Acondicionamiento	P	P Reestruct. Parcial	P	PH

ELEMENTOS SINGULARES A PROTEGER	IMPACTOS NEGATIVOS A ELIMINAR
---------------------------------	-------------------------------

Configuración general del edificio y la fachada. Balcón. Rejerías originales. Aleros. Elementos de piedra originales.

Cableado sobre fachada. Persianas y cajoneras vistas exteriores. Mampostería vista en planta baja. Espesor y adornos en recercado de ventana en planta superior. Carpintería metálica en puerta de acceso no acorde a la configuración del edificio.

PROPUESTA DE INTERVENCIÓN

Las actuaciones sobre el edificio deberán estar encaminadas al mantenimiento o recuperación de su carácter tradicional con especial atención a los valores que presenta el edificio respecto al Conjunto Histórico. Manteniendo los elementos de interés, protegidos o susceptibles de serlo, y eliminando los elementos no adecuados, perjudiciales o disonantes. Se recomienda el revoco sobre la fachada de planta baja.

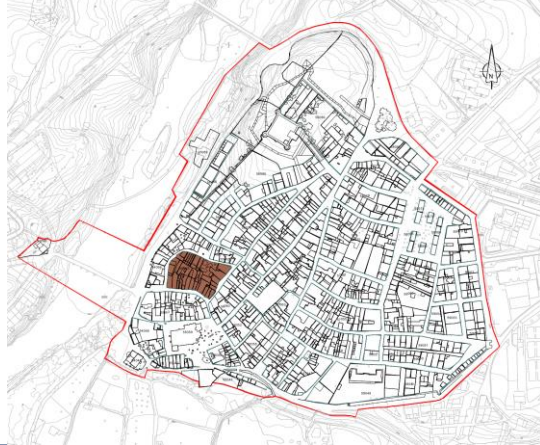




DN-CT	Mz.17 02	FICHA DEL CATÁLOGO VIVIENDA PARTICULAR	17.2
--------------	---------------------------	---	-------------
































NÚCLEO El Barco de Ávila	SITUACIÓN Calle del Puente, 9	REF. CATASTRAL 5506902TK8750N0001KE	PROPIEDAD Privada
-----------------------------	----------------------------------	--	----------------------

SITUACIÓN ÁMBITO CONJUNTO HISTÓRICO	SITUACIÓN EN MANZANA
--	-----------------------------



ELEMENTOS CATALOGADOS EN MANZANA



CATÁLOGO ARQUITECTÓNICO									
ETIQUETADO Grado de protección: RH BIEN DE INTERÉS CULTURAL	CONDICIÓN DE INTERVENCIÓN (REHABILITACIÓN) Nº IDENTIFICADOR DE LA FIGURA DE CATÁLOGO: F.1								
LOSO IDENTIFICADOR: 									
GRADOS DE PROTECCIÓN: <table style="width: 100%; text-align: center;"> <tr> <td style="width: 25%;"> (INT) INTEGRAL  FUENTE / PILÓN </td> <td style="width: 25%;"> (EST) ESTRUCTURAL  </td> <td style="width: 25%;"> (AMB)  </td> <td style="width: 25%;"> (AMB-F) Protección de fachada  </td> </tr> </table>		(INT) INTEGRAL  FUENTE / PILÓN	(EST) ESTRUCTURAL 	(AMB) 	(AMB-F) Protección de fachada 				
(INT) INTEGRAL  FUENTE / PILÓN	(EST) ESTRUCTURAL 	(AMB) 	(AMB-F) Protección de fachada 						
CATÁLOGO ARQUEOLÓGICO									
<table style="width: 100%; text-align: center;"> <tr> <td style="width: 25%;"> ARQUEO 01 VILLA DE EL BARCO DE ÁVILA </td> <td style="width: 25%;"> ARQUEO 02 ENTORNO DEL CASTILLO DE VALDECORNEJA </td> <td style="width: 25%;"> ARQUEO 03 MURALLA </td> <td style="width: 25%;"> ARQUEO 04 ENTORNO DE LA ISLETA DE LA ABUNDANCIA DE NUESTRA SEÑORA </td> </tr> <tr> <td style="width: 25%;">  INSCRIPCIONES ÁRABES </td> <td style="width: 25%;">  INSCRIPCIONES ROMANAS </td> <td style="width: 25%;">  INSCRIPCIONES ANEPIGRAFAS ROMANAS </td> <td style="width: 25%;">  ESTELAS FUNERARIAS ISLÁMICAS </td> </tr> </table>		ARQUEO 01 VILLA DE EL BARCO DE ÁVILA	ARQUEO 02 ENTORNO DEL CASTILLO DE VALDECORNEJA	ARQUEO 03 MURALLA	ARQUEO 04 ENTORNO DE LA ISLETA DE LA ABUNDANCIA DE NUESTRA SEÑORA	 INSCRIPCIONES ÁRABES	 INSCRIPCIONES ROMANAS	 INSCRIPCIONES ANEPIGRAFAS ROMANAS	 ESTELAS FUNERARIAS ISLÁMICAS
ARQUEO 01 VILLA DE EL BARCO DE ÁVILA	ARQUEO 02 ENTORNO DEL CASTILLO DE VALDECORNEJA	ARQUEO 03 MURALLA	ARQUEO 04 ENTORNO DE LA ISLETA DE LA ABUNDANCIA DE NUESTRA SEÑORA						
 INSCRIPCIONES ÁRABES	 INSCRIPCIONES ROMANAS	 INSCRIPCIONES ANEPIGRAFAS ROMANAS	 ESTELAS FUNERARIAS ISLÁMICAS						
ELEMENTOS PERJUDICIALES: <table style="width: 100%; text-align: center;"> <tr> <td style="width: 50%;"> P.01 INMUEBLE ESPECIALMENTE PERJUDICIAL  </td> <td style="width: 50%;"> I.01 INMUEBLE PERJUDICIAL (INTEGRACIÓN)  </td> </tr> </table>		P.01 INMUEBLE ESPECIALMENTE PERJUDICIAL 	I.01 INMUEBLE PERJUDICIAL (INTEGRACIÓN) 						
P.01 INMUEBLE ESPECIALMENTE PERJUDICIAL 	I.01 INMUEBLE PERJUDICIAL (INTEGRACIÓN) 								





DN-CT

Mz.17
03

FICHA DEL CATÁLOGO
VIVIENDA PARTICULAR

17.3

NÚCLEO	SITUACIÓN	REF. CATASTRAL	PROPIEDAD
El Barco de Ávila	C/ del Puente, 12	5506903TK8750N	Privada

ELEMENTO FOTOGRAFÍA

Estado de Conservación Bueno
Sup. Parcela 88 m²
Sup. Construida 264 m²
Fecha de construcción 1900
Uso actual Vivienda

Descripción

Edificio con orígenes en el S.XIX, presenta una fachada cubierta con teja "a la segoviana" en sus plantas superiores y dos huecos de acceso en su planta baja, recercado el inicial, se debió abrir uno nuevo en alguna reforma. Balcones en el eje central, con un pequeño vuelo el de la planta primera que descansa sobre canes de madera. Mantiene su cubierta de madera con canecillos y tabla vistos. Muro de piedra en planta baja, apenas perceptible al abrir el segundo hueco y entramado de madera en las plantas superiores formando un vuelo cerrado sobre la planta baja. La medianera que queda a la vista presenta pérdidas en el cuajado de adobe del entramado. El edificio se integra en el conjunto urbano de la Calle del Puente.



GRADO DE PROTECCIÓN

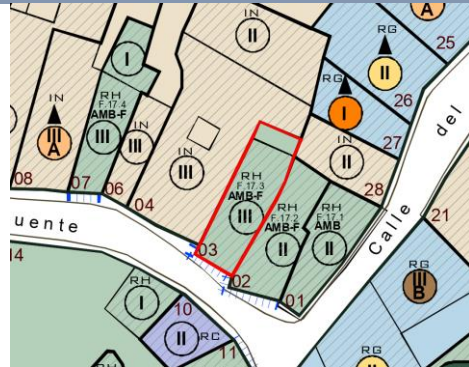
AMBIENTAL – DE FACHADA

USOS

USO CARACTERÍSTICO
USOS PERMITIDOS

Vivienda colectiva
Según Art.79. ORDENANZA 1, del PEPCH Barco de Ávila

SITUACIÓN PARCELA



CONDICIONES DE INTERVENCIÓN

RH. Se aplica sobre edificios, construcciones, sus vestigios o elementos integrantes de sus fachadas, cuyo valor reconocido por su contribución a configurar la imagen urbana, reside en la composición general de la fachada o en la subsistencia de sus elementos.

1. Restauración de muros exteriores de fachada.
2. Rehabilitación interior hasta la renovación total, excepto elementos de valor (art. 73. Normas de Protección).
3. Conservación del aspecto exterior, con recuperación de revestimientos y eliminación de elementos intrusos.
4. Reestructuración de cubierta. Sin modificación de volumen.

PRESERVACIÓN	VALORACIÓN	MODIFICACIÓN	Reestruct. Total	PH
Conservación P	Restauración P	Reconstrucción AE	SUSTITUCIÓN	
Consolidación P	Rehabilitación P	Ampliación AE	Demolición	PH
Acondicionamiento P		Reestruct. Parcial P		

ELEMENTOS SINGULARES A PROTEGER

Configuración general del edificio y la fachada. Balcones. Rejerías originales. Aleros. Teja en fachada Elementos de piedra originales.

IMPACTOS NEGATIVOS A ELIMINAR

Cableado sobre fachada. Carpintería de aluminio en hueco de acceso. Placa ondulada, placa cubriendo los canes de madera que sustentan el vuelo

PROPUESTA DE INTERVENCIÓN

Cierta urgencia presenta la consolidación y reparación del cuajado de adobe en la medianera vista, habiendo incluso perdido algún paño del mismo, también la consolidación y mantenimiento de la cubierta. Las actuaciones sobre el edificio deberán estar encaminadas al mantenimiento o recuperación de su carácter tradicional con especial atención a los valores que presenta el edificio respecto al Conjunto Histórico. Manteniendo los elementos de interés, protegidos o susceptibles de serlo, y eliminando los elementos perjudiciales o disonantes.

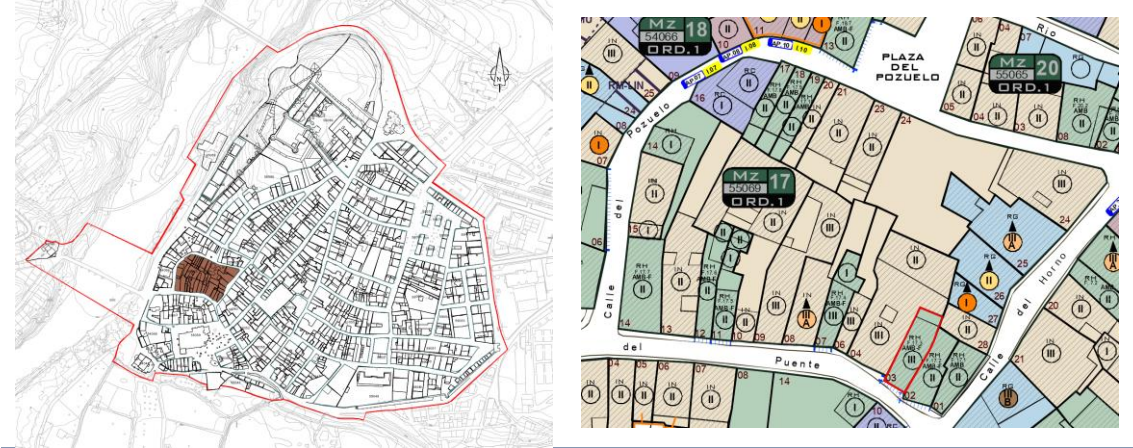




DN-CT	Mz.17 03	FICHA DEL CATÁLOGO VIVIENDA PARTICULAR	17.3
--------------	---------------------------	---	-------------

NÚCLEO El Barco de Ávila	SITUACIÓN C/ del Puente, 12	REF. CATASTRAL 5506903TK8750N	PROPIEDAD Privada
------------------------------------	---------------------------------------	---	-----------------------------


SITUACIÓN ÁMBITO CONJUNTO HISTÓRICO	SITUACIÓN EN MANZANA
--	-----------------------------



ELEMENTOS CATALOGADOS EN MANZANA

CATÁLOGO ARQUITECTÓNICO

ETIQUETADO | RH | CONDICIÓN DE INTERVENCIÓN (REHABILITACIÓN)
 Grado de protección | F.1 | Nº IDENTIFICADOR DE LA FICHA DE CATÁLOGO

LOGO IDENTIFICADOR  BIEN DE INTERÉS CULTURAL

GRADOS DE PROTECCIÓN

(INT) INTEGRAL	(EST) ESTRUCTURAL	(AMB)	(AMB-F) Protección de fachada
FUENTE / PILÓN			

CATÁLOGO ARQUEOLÓGICO

ARQUEO 01	ARQUEO 02	ARQUEO 03	ARQUEO 04
VILLA DE EL BARCO DE ÁVILA	ENTORNO DEL CASTILLO DE VALDECORNEJA	MURALLA	ENTORNO DE LA IGLESIA DE LA ARUNCIÓN DE NUESTRA SEÑORA

● INSCRIPCIONES ÁRABES	● INSCRIPCIONES ROMANAS	● ANEPIGRAFAS ROMANAS	■ ESTELAS FUNERARIAS ISLÁMICAS
------------------------	-------------------------	-----------------------	--------------------------------

ELEMENTOS PERJUDICIALES

P.01	INMUEBLE ESPECIALMENTE PERJUDICIAL	I.01	INMUEBLE PERJUDICIAL (INTEGRACIÓN)
------	------------------------------------	------	------------------------------------



DN-CT	Mz.17 07	FICHA DEL CATÁLOGO VIVIENDA PARTICULAR	17.4
-------	-------------	---	------

NÚCLEO	SITUACIÓN	REF. CATASTRAL	PROPIEDAD
El Barco de Ávila	C/ del Puente, 20	5506907TK8750N0001JE	Privada

ELEMENTO	FOTOGRAFÍA
-----------------	-------------------

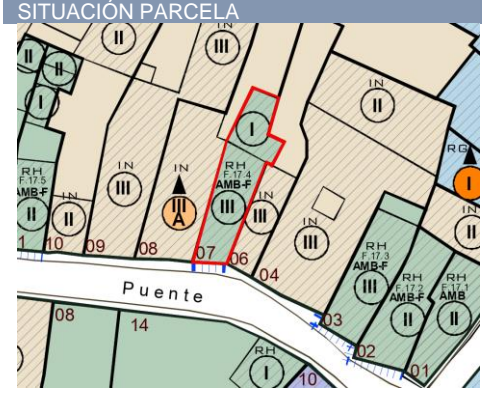
Estado de Conservación	Bueno
Sup. Parcela	87 m ²
Sup. Construida	214 m ²
Fecha de construcción	1900
Uso actual	Vivienda



Descripción
Edificio con orígenes en el S.XIX, muy modificado, ha perdido su muro en planta baja, siendo sustituido por dos huecos extemporáneos y con desacertada carpintería metálica. En las plantas superiores mantiene la composición y el vuelo cerrado, pero se han sustituido los elementos originales por otros actuales. El interés de este edificio viene dado por su ubicación en el conjunto urbano de la Calle del Puente.

GRADO DE PROTECCIÓN	AMBIENTAL – DE FACHADA
----------------------------	------------------------

USOS	USO CARACTERÍSTICO	Vivienda colectiva
	USOS PERMITIDOS	Según Art.79. ORDENANZA 1, del PEPCH Barco de Ávila



- CONDICIONES DE INTERVENCIÓN**
- RH.** Se aplica sobre edificios, construcciones, sus vestigios o elementos integrantes de sus fachadas, cuyo valor reconocido por su contribución a configurar la imagen urbana, reside en la composición general de la fachada o en la subsistencia de sus elementos.
- Restauración de muros exteriores de fachada y revestimientos.
 - Rehabilitación interior hasta la renovación total, excepto elementos de valor (art. 73. Normas de Protección).
 - Conservación del aspecto exterior, con recuperación de revestimientos y eliminación de elementos intrusos.
 - Reestructuración de cubierta. Sin modificación de volumen.
 - Reestructuración de fachada. Adecuación de la composición y materiales en planta baja.

PRESERVACIÓN	VALORACIÓN	MODIFICACIÓN	Reestruct. Total	PH
Conservación	P	Reconstrucción	AE	SUSTITUCIÓN
Consolidación	P	Ampliación	AE	PH
Acondicionamiento	P	Reestruct. Parcial	P	

ELEMENTOS SINGULARES A PROTEGER	IMPACTOS NEGATIVOS A ELIMINAR
--	--------------------------------------

Composición de las plantas superiores. Teja "a la segoviana" en medianera izquierda.	Cableado sobre fachada. Composición de la planta baja. Carpinterías inadecuadas. Rampa del vado vehicular.
--	--

PROPUESTA DE INTERVENCIÓN

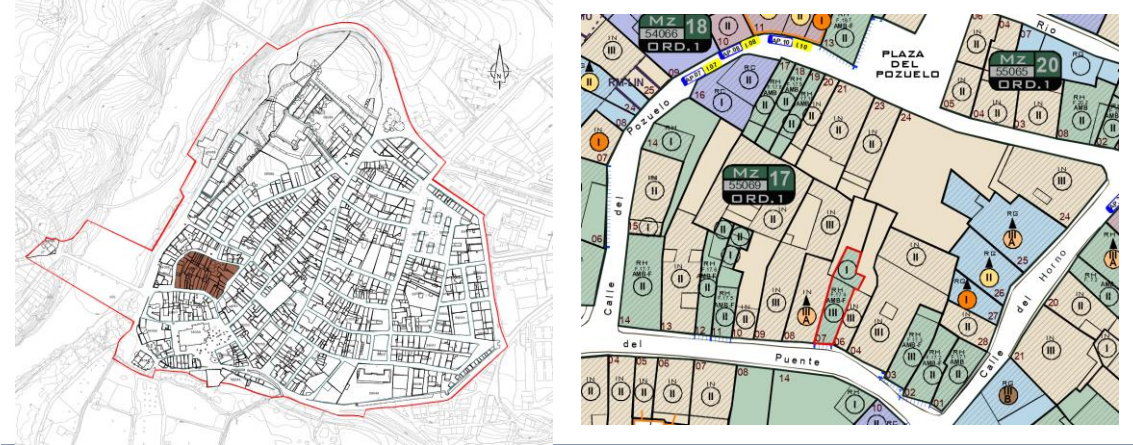
Las actuaciones sobre el edificio deberán estar encaminadas al mantenimiento o recuperación de su carácter tradicional con especial atención a los valores que presenta el edificio respecto al Conjunto Histórico. Manteniendo los elementos de interés, protegidos o susceptibles de serlo, y eliminando los elementos no adecuados, perjudiciales o disonantes. Se considera autorizable la intervención para modificar los huecos de planta baja, adaptándolos a la configuración tradicional del Conjunto Histórico o la sustitución de su carpintería por otra con terminación en madera, conforme a la normativa PEPCH, artículo 97.















































































































DN-CT	Mz.17 07	FICHA DEL CATÁLOGO VIVIENDA PARTICULAR	17.4
--------------	---------------------------	---	-------------

NÚCLEO El Barco de Ávila	SITUACIÓN C/ del Puente, 20	REF. CATASTRAL 5506907TK8750N0001JE	PROPIEDAD Privada
-----------------------------	--------------------------------	--	----------------------

SITUACIÓN ÁMBITO CONJUNTO HISTÓRICO	SITUACIÓN EN MANZANA
--	-----------------------------



ELEMENTOS CATALOGADOS EN MANZANA	
---	--

	<table border="1" style="width: 100%; border-collapse: collapse;"> <tr> <td colspan="2" style="text-align: center;">CATÁLOGO ARQUITECTÓNICO</td> </tr> <tr> <td style="width: 50%;"> ETIQUETADO Grado de protección: RH </td> <td style="width: 50%;"> CONDICIÓN DE INTERVENCIÓN (REHABILITACIÓN) Nº IDENTIFICADOR DE LA FICHA DE CATÁLOGO: F.1 </td> </tr> <tr> <td colspan="2"> LOGO IDENTIFICADOR BIEN DE INTERÉS CULTURAL:  </td> </tr> <tr> <td colspan="2"> GRADOS DE PROTECCIÓN: <table style="width: 100%; border: none;"> <tr> <td style="width: 25%; text-align: center;"> (INT) INTEGRAL  </td> <td style="width: 25%; text-align: center;"> (EST) ESTRUCTURAL  </td> <td style="width: 25%; text-align: center;"> (AMB)  </td> <td style="width: 25%; text-align: center;"> (AMB-F) Protección de fachada  </td> </tr> </table> </td> </tr> <tr> <td colspan="2"> FUENTE / PILÓN:  </td> </tr> <tr> <td colspan="2" style="text-align: center;">CATÁLOGO ARQUEOLÓGICO</td> </tr> <tr> <td colspan="2"> <table style="width: 100%; border: none;"> <tr> <td style="width: 25%; text-align: center;">  </td> <td style="width: 25%; text-align: center;">  </td> <td style="width: 25%; text-align: center;">  </td> <td style="width: 25%; text-align: center;">  </td> </tr> </table> </td> </tr> <tr> <td colspan="2"> <table style="width: 100%; border: none;"> <tr> <td style="width: 25%; text-align: center;">  </td> <td style="width: 25%; text-align: center;">  </td> <td style="width: 25%; text-align: center;">  </td> <td style="width: 25%; text-align: center;">  </td> </tr> </table> </td> </tr> <tr> <td colspan="2"> <table style="width: 100%; border: none;"> <tr> <td style="width: 50%; text-align: center;">  </td> <td style="width: 50%; text-align: center;">  </td> </tr> </table> </td> </tr> <tr> <td colspan="2"> <table style="width: 100%; border: none;"> <tr> <td style="width: 50%; text-align: center;">  </td> <td style="width: 50%; text-align: center;">  </td> </tr> </table> </td> </tr> <tr> <td colspan="2" style="text-align: center;">ELEMENTOS PERJUDICIALES</td> </tr> <tr> <td style="width: 50%; text-align: center;"> P.01 INMUEBLE ESPECIALMENTE PERJUDICIAL  </td> <td style="width: 50%; text-align: center;"> I.01 INMUEBLE PERJUDICIAL (INTEGRACIÓN)  </td> </tr> </table>	CATÁLOGO ARQUITECTÓNICO		ETIQUETADO Grado de protección: RH	CONDICIÓN DE INTERVENCIÓN (REHABILITACIÓN) Nº IDENTIFICADOR DE LA FICHA DE CATÁLOGO: F.1	LOGO IDENTIFICADOR BIEN DE INTERÉS CULTURAL: 		GRADOS DE PROTECCIÓN: <table style="width: 100%; border: none;"> <tr> <td style="width: 25%; text-align: center;"> (INT) INTEGRAL  </td> <td style="width: 25%; text-align: center;"> (EST) ESTRUCTURAL  </td> <td style="width: 25%; text-align: center;"> (AMB)  </td> <td style="width: 25%; text-align: center;"> (AMB-F) Protección de fachada  </td> </tr> </table>		(INT) INTEGRAL 	(EST) ESTRUCTURAL 	(AMB) 	(AMB-F) Protección de fachada 	FUENTE / PILÓN: 		CATÁLOGO ARQUEOLÓGICO		<table style="width: 100%; border: none;"> <tr> <td style="width: 25%; text-align: center;">  </td> <td style="width: 25%; text-align: center;">  </td> <td style="width: 25%; text-align: center;">  </td> <td style="width: 25%; text-align: center;">  </td> </tr> </table>						<table style="width: 100%; border: none;"> <tr> <td style="width: 25%; text-align: center;">  </td> <td style="width: 25%; text-align: center;">  </td> <td style="width: 25%; text-align: center;">  </td> <td style="width: 25%; text-align: center;">  </td> </tr> </table>						<table style="width: 100%; border: none;"> <tr> <td style="width: 50%; text-align: center;">  </td> <td style="width: 50%; text-align: center;">  </td> </tr> </table>				<table style="width: 100%; border: none;"> <tr> <td style="width: 50%; text-align: center;">  </td> <td style="width: 50%; text-align: center;">  </td> </tr> </table>				ELEMENTOS PERJUDICIALES		P.01 INMUEBLE ESPECIALMENTE PERJUDICIAL 	I.01 INMUEBLE PERJUDICIAL (INTEGRACIÓN) 
CATÁLOGO ARQUITECTÓNICO																																									
ETIQUETADO Grado de protección: RH	CONDICIÓN DE INTERVENCIÓN (REHABILITACIÓN) Nº IDENTIFICADOR DE LA FICHA DE CATÁLOGO: F.1																																								
LOGO IDENTIFICADOR BIEN DE INTERÉS CULTURAL: 																																									
GRADOS DE PROTECCIÓN: <table style="width: 100%; border: none;"> <tr> <td style="width: 25%; text-align: center;"> (INT) INTEGRAL  </td> <td style="width: 25%; text-align: center;"> (EST) ESTRUCTURAL  </td> <td style="width: 25%; text-align: center;"> (AMB)  </td> <td style="width: 25%; text-align: center;"> (AMB-F) Protección de fachada  </td> </tr> </table>		(INT) INTEGRAL 	(EST) ESTRUCTURAL 	(AMB) 	(AMB-F) Protección de fachada 																																				
(INT) INTEGRAL 	(EST) ESTRUCTURAL 	(AMB) 	(AMB-F) Protección de fachada 																																						
FUENTE / PILÓN: 																																									
CATÁLOGO ARQUEOLÓGICO																																									
<table style="width: 100%; border: none;"> <tr> <td style="width: 25%; text-align: center;">  </td> <td style="width: 25%; text-align: center;">  </td> <td style="width: 25%; text-align: center;">  </td> <td style="width: 25%; text-align: center;">  </td> </tr> </table>																																									
																																									
<table style="width: 100%; border: none;"> <tr> <td style="width: 25%; text-align: center;">  </td> <td style="width: 25%; text-align: center;">  </td> <td style="width: 25%; text-align: center;">  </td> <td style="width: 25%; text-align: center;">  </td> </tr> </table>																																									
																																									
<table style="width: 100%; border: none;"> <tr> <td style="width: 50%; text-align: center;">  </td> <td style="width: 50%; text-align: center;">  </td> </tr> </table>																																									
																																									
<table style="width: 100%; border: none;"> <tr> <td style="width: 50%; text-align: center;">  </td> <td style="width: 50%; text-align: center;">  </td> </tr> </table>																																									
																																									
ELEMENTOS PERJUDICIALES																																									
P.01 INMUEBLE ESPECIALMENTE PERJUDICIAL 	I.01 INMUEBLE PERJUDICIAL (INTEGRACIÓN) 																																								



DN-CT	Mz.17 11	FICHA DEL CATÁLOGO VIVIENDA PARTICULAR	17.5
-------	-------------	---	------

NÚCLEO	SITUACIÓN	REF. CATASTRAL	PROPIEDAD
El Barco de Ávila	C/ del Puente, 26	5506911TK8750N0001EE	Privada
ELEMENTO		FOTOGRAFÍA	

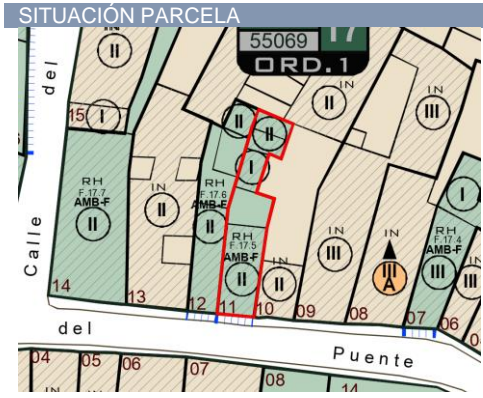
Estado de Conservación	Bueno
Sup. Parcela	88 m ²
Sup. Construida	126 m ²
Fecha de construcción	1900
Uso actual	Vivienda



Descripción
Edificio con orígenes en el S.XIX, modificado en la década de los '80 del siglo pasado, presenta una composición de fachada similar a otros edificios de la misma calle. Con un vuelo cerrado en planta alta y sobrado, revestido de teja enjalbegada, colocada a cobija y canal, y modificando el muro de planta baja. La cubierta también ha sido modificada, dejando vistos canecillos y tablero prefabricados de hormigón, imitando la solución tradicional. Mantiene el balcón tradicional con rejería y escaso espesor, disponiendo una inadecuada persiana exterior con cajonera, el resto de carpinterías son disconformes también con la normativa PEPCH. Su composición de fachada se integra en el conjunto urbano.

GRADO DE PROTECCIÓN AMBIENTAL – DE FACHADA

USOS	USO CARACTERÍSTICO	Vivienda colectiva
	USOS PERMITIDOS	Según Art.79. ORDENANZA 1, del PEPCH Barco de Ávila



CONDICIONES DE INTERVENCIÓN

- RH.** Se aplica sobre edificios, construcciones, sus vestigios o elementos integrantes de sus fachadas, cuyo valor reconocido por su contribución a configurar la imagen urbana, reside en la composición general de la fachada o en la subsistencia de sus elementos.
1. Restauración de muros exteriores de fachada y revestimientos.
 2. Rehabilitación interior hasta la renovación total, excepto elementos de valor (art.73. Normas de Protección).
 3. Conservación del aspecto exterior, con recuperación de revestimientos y eliminación de elementos intrusos.
 4. Reestructuración de cubierta. Sin modificación de volumen.

PRESERVACIÓN	VALORACIÓN	MODIFICACIÓN	Reestruct. Total	PH
Conservación	P	Restauración	P	SUSTITUCIÓN
Consolidación	P	Rehabilitación	P	PH
Acondicionamiento	P		Reestruct. Parcial	P

ELEMENTOS SINGULARES A PROTEGER	IMPACTOS NEGATIVOS A ELIMINAR
--	--------------------------------------

<p>Configuración de la fachada. Balcón. Rejería original. Elementos de piedra originales. Teja sobre fachada.</p>	<p>Cableado sobre fachada. Antena excesivamente visible desde la vía pública. Faldón de remate en el vuelo cerrado. Carpinterías y sistema de oscurecimiento. Canecillos y tablero de hormigón prefabricados. Recogida de pluviales en material plástico.</p>
---	---

PROPUESTA DE INTERVENCIÓN

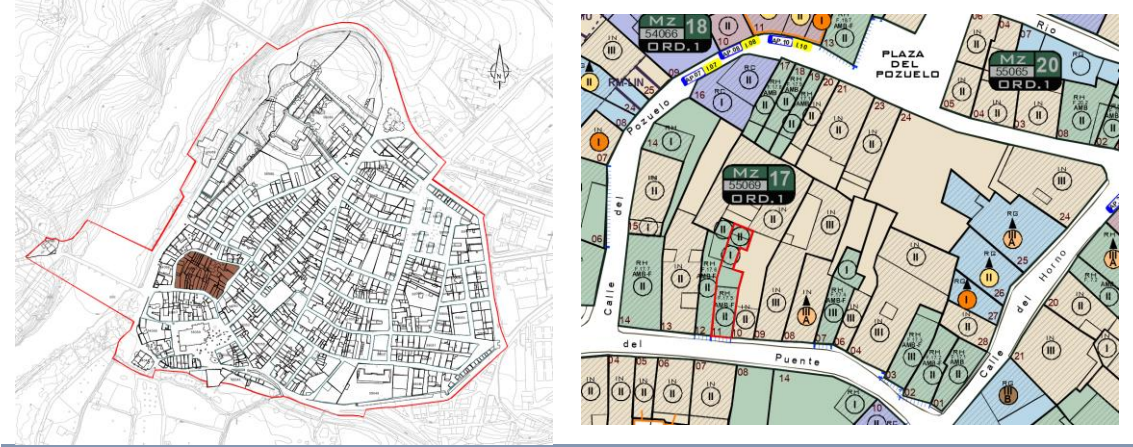
Las actuaciones sobre el edificio deberán estar encaminadas al mantenimiento o recuperación de su carácter tradicional con especial atención a los valores que presenta el edificio respecto al Conjunto Histórico. Manteniendo los elementos de interés, protegidos o susceptibles de serlo, y eliminando los elementos no adecuados, perjudiciales o disonantes.

























































DN-CT	Mz.17 11	FICHA DEL CATÁLOGO VIVIENDA PARTICULAR	17.5
--------------	---------------------------	---	-------------

NÚCLEO El Barco de Ávila	SITUACIÓN C/ del Puente, 26	REF. CATASTRAL 5506911TK8750N0001EE	PROPIEDAD Privada
-----------------------------	--------------------------------	--	----------------------

SITUACIÓN ÁMBITO CONJUNTO HISTÓRICO	SITUACIÓN EN MANZANA
--	-----------------------------




ELEMENTOS CATALOGADOS EN MANZANA

	<table border="1" style="width: 100%; border-collapse: collapse;"> <tr> <td colspan="2" style="text-align: center;">CATÁLOGO ARQUITECTÓNICO</td> </tr> <tr> <td style="width: 50%;"> ETIQUETADO Grado de protección: RH </td> <td style="width: 50%;"> CONDICIÓN DE INTERVENCIÓN (REHABILITACIÓN) Nº IDENTIFICADOR DE LA FICHA DE CATÁLOGO: F.1 </td> </tr> <tr> <td colspan="2"> LOGO IDENTIFICADOR:  </td> </tr> <tr> <td colspan="2"> BIEN DE INTERÉS CULTURAL </td> </tr> <tr> <td colspan="2"> GRADOS DE PROTECCIÓN: </td> </tr> <tr> <td style="text-align: center;"> (INT) INTEGRAL  </td> <td style="text-align: center;"> (EST) ESTRUCTURAL  </td> <td style="text-align: center;"> (AMB)  </td> <td style="text-align: center;"> (AMB-F) Protección de fachada  </td> </tr> <tr> <td colspan="2"> FUENTE / PILÓN  </td> <td colspan="2"></td> </tr> <tr> <td colspan="4" style="text-align: center;">CATÁLOGO ARQUEOLÓGICO</td> </tr> <tr> <td style="text-align: center;">  </td> <td style="text-align: center;">  </td> <td style="text-align: center;">  </td> <td style="text-align: center;">  </td> </tr> <tr> <td style="text-align: center;"> VILLA DE EL BARCO DE ÁVILA </td> <td style="text-align: center;"> ENTORNO DEL CASTILLO DE VALDECORNEJA </td> <td style="text-align: center;"> MURALLA </td> <td style="text-align: center;"> ENTORNO DE LA IGLESIA DE LA ABUNDANCIA DE NUESTRA SEÑORA </td> </tr> <tr> <td style="text-align: center;">  </td> <td style="text-align: center;">  </td> <td style="text-align: center;">  </td> <td style="text-align: center;">  </td> </tr> <tr> <td style="text-align: center;"> INSCRIPCIONES ÁRABES </td> <td style="text-align: center;"> INSCRIPCIONES ROMANAS </td> <td style="text-align: center;"> ANEPIGRAFAS ROMANAS </td> <td style="text-align: center;"> ESTELAS FUNERARIAS ISLÁMICAS </td> </tr> <tr> <td colspan="4" style="text-align: center;">ELEMENTOS PERJUDICIALES</td> </tr> <tr> <td style="text-align: center;">  </td> <td style="text-align: center;">  </td> <td colspan="2"></td> </tr> <tr> <td style="text-align: center;"> P.01 INMUEBLE ESPECIALMENTE PERJUDICIAL </td> <td style="text-align: center;"> I.01 INMUEBLE PERJUDICIAL (INTEGRACIÓN) </td> <td colspan="2"></td> </tr> <tr> <td style="text-align: center;">  </td> <td style="text-align: center;">  </td> <td colspan="2"></td> </tr> </table>	CATÁLOGO ARQUITECTÓNICO		ETIQUETADO Grado de protección: RH	CONDICIÓN DE INTERVENCIÓN (REHABILITACIÓN) Nº IDENTIFICADOR DE LA FICHA DE CATÁLOGO: F.1	LOGO IDENTIFICADOR: 		BIEN DE INTERÉS CULTURAL		GRADOS DE PROTECCIÓN:		(INT) INTEGRAL 	(EST) ESTRUCTURAL 	(AMB) 	(AMB-F) Protección de fachada 	FUENTE / PILÓN 				CATÁLOGO ARQUEOLÓGICO								VILLA DE EL BARCO DE ÁVILA	ENTORNO DEL CASTILLO DE VALDECORNEJA	MURALLA	ENTORNO DE LA IGLESIA DE LA ABUNDANCIA DE NUESTRA SEÑORA					INSCRIPCIONES ÁRABES	INSCRIPCIONES ROMANAS	ANEPIGRAFAS ROMANAS	ESTELAS FUNERARIAS ISLÁMICAS	ELEMENTOS PERJUDICIALES								P.01 INMUEBLE ESPECIALMENTE PERJUDICIAL	I.01 INMUEBLE PERJUDICIAL (INTEGRACIÓN)						
CATÁLOGO ARQUITECTÓNICO																																																							
ETIQUETADO Grado de protección: RH	CONDICIÓN DE INTERVENCIÓN (REHABILITACIÓN) Nº IDENTIFICADOR DE LA FICHA DE CATÁLOGO: F.1																																																						
LOGO IDENTIFICADOR: 																																																							
BIEN DE INTERÉS CULTURAL																																																							
GRADOS DE PROTECCIÓN:																																																							
(INT) INTEGRAL 	(EST) ESTRUCTURAL 	(AMB) 	(AMB-F) Protección de fachada 																																																				
FUENTE / PILÓN 																																																							
CATÁLOGO ARQUEOLÓGICO																																																							
																																																							
VILLA DE EL BARCO DE ÁVILA	ENTORNO DEL CASTILLO DE VALDECORNEJA	MURALLA	ENTORNO DE LA IGLESIA DE LA ABUNDANCIA DE NUESTRA SEÑORA																																																				
																																																							
INSCRIPCIONES ÁRABES	INSCRIPCIONES ROMANAS	ANEPIGRAFAS ROMANAS	ESTELAS FUNERARIAS ISLÁMICAS																																																				
ELEMENTOS PERJUDICIALES																																																							
																																																							
P.01 INMUEBLE ESPECIALMENTE PERJUDICIAL	I.01 INMUEBLE PERJUDICIAL (INTEGRACIÓN)																																																						
																																																							



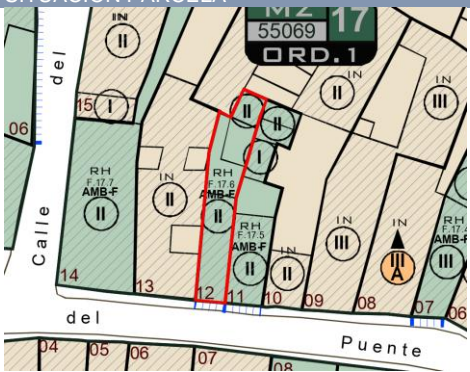
DN-CT	Mz.17 12	FICHA DEL CATÁLOGO VIVIENDA PARTICULAR	17.6
--------------	---------------------	---	-------------

NÚCLEO	SITUACIÓN	REF. CATASTRAL	PROPIEDAD
El Barco de Ávila	C/ del Puente, 28	5506912TK8750N0001SE	Privada

ELEMENTO	FOTOGRAFÍA
<p>Estado de Conservación Bueno</p> <p>Sup. Parcela 121 m²</p> <p>Sup. Construida 43 m²</p> <p>Fecha de construcción 1900</p> <p>Uso actual Vivienda</p> <p>Descripción Edificio con orígenes en el S.XIX, modificado, se sitúa en una parcela de escaso frente, con un acceso recercado con piedra y un vuelo cerrado en planta alta, ocupado por un balcón en el que se ha sustituido la rejería original y la estructura del mismo, ambas ejecutadas con materiales actuales. Presenta un acabado, la fachada, de enfoscado de mortero rugoso y la cubierta se ha modificado, dejando vistos canchillos y tablero prefabricados de hormigón, imitando la solución tradicional. Su composición de fachada queda integrada en el conjunto histórico.</p>	

GRADO DE PROTECCIÓN	AMBIENTAL – DE FACHADA
----------------------------	-------------------------------

USOS	USO CARACTERÍSTICO Vivienda colectiva
	USOS PERMITIDOS Según Art.79. ORDENANZA 1, del PEPCH Barco de Ávila

<p>SITUACIÓN PARCELA</p> 	<p>CONDICIONES DE INTERVENCIÓN</p> <p>RH. Se aplica sobre edificios, construcciones, sus vestigios o elementos integrantes de sus fachadas, cuyo valor reconocido por su contribución a configurar la imagen urbana, reside en la composición general de la fachada o en la subsistencia de sus elementos.</p> <p>Restauración de muros exteriores de fachada y revestimientos.</p> <ol style="list-style-type: none"> 2. Rehabilitación interior hasta la renovación total, excepto elementos de valor (art. 73. Normas de Protección). 3. Conservación del aspecto exterior, con recuperación de revestimientos y eliminación de elementos intrusos. 4. Reestructuración de cubierta. Sin modificación de volumen. 5. Reestructuración de fachada. Adecuación de la composición y materiales en planta baja.
---	--

PRESERVACIÓN	VALORACIÓN	MODIFICACIÓN					
Conservación	P	Restauración	P	Reconstrucción	AE	Reestruct. Total	PH
Consolidación	P	Rehabilitación	P	Ampliación	AE	SUSTITUCIÓN	PH
Acondicionamiento	P			Reestruct. Parcial	P	Demolición	PH

ELEMENTOS SINGULARES A PROTEGER	IMPACTOS NEGATIVOS A ELIMINAR
--	--------------------------------------

Composición de las plantas superiores. Teja "a la segoviana" en medianera izquierda.	Cableado sobre fachada. Composición de la planta baja. Carpinterías inadecuadas.
--	--

PROPUESTA DE INTERVENCIÓN

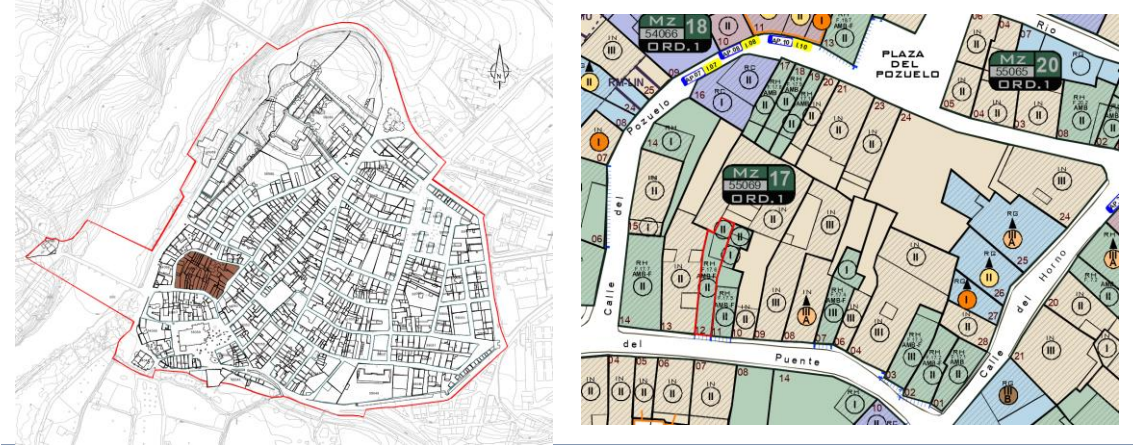
Las actuaciones sobre el edificio deberán estar encaminadas al mantenimiento o recuperación de su carácter tradicional con especial atención a los valores que presenta el edificio respecto al Conjunto Histórico. Manteniendo los elementos de interés, protegidos o susceptibles de serlo, y eliminando los elementos no adecuados, perjudiciales o disonantes.














DN-CT	Mz.17 12	FICHA DEL CATÁLOGO VIVIENDA PARTICULAR	17.6
--------------	---------------------------	---	-------------

NÚCLEO El Barco de Ávila	SITUACIÓN C/ del Puente, 28	REF. CATASTRAL 5506912TK8750N0001SE	PROPIEDAD Privada
-----------------------------	--------------------------------	--	----------------------

SITUACIÓN ÁMBITO CONJUNTO HISTÓRICO	SITUACIÓN EN MANZANA
--	-----------------------------



ELEMENTOS CATALOGADOS EN MANZANA

CATÁLOGO ARQUITECTÓNICO	
ETIQUETADO Grado de protección: RH	CONDICIÓN DE INTERVENCIÓN (REHABILITACIÓN) Nº IDENTIFICADOR DE LA FICHA DE CATÁLOGO: F.1
LOGO IDENTIFICADOR BIEN DE INTERÉS CULTURAL	
GRADOS DE PROTECCIÓN	
(INT) INTEGRAL 	(EST) ESTRUCTURAL 
(AMB) 	(AMB-F) Protección de fachada 
FUENTE / PILÓN 	
CATÁLOGO ARQUEOLÓGICO	
ARQUEO 01 VILLA DE EL BARCO DE ÁVILA	ARQUEO 02 ENTORNO DEL CASTILLO DE VALDECORNEJA
ARQUEO 03 MURALLA	ARQUEO 04 ENTORNO DE LA IGLESIA DE LA ASUNCIÓN DE NUESTRA SEÑORA
INSCRIPCIONES ÁRABES 	INSCRIPCIONES ROMANAS 
ANEPIGRAFAS ROMANAS 	ESTELAS FUNERARIAS ISLÁMICAS 
ELEMENTOS PERJUDICIALES	
P.01 INMUEBLE ESPECIALMENTE PERJUDICIAL 	I.01 INMUEBLE PERJUDICIAL (INTEGRACIÓN) 



DN-CT	Mz.17 14	FICHA DEL CATÁLOGO VIVIENDA PARTICULAR	17.7
-------	-------------	---	------

NÚCLEO	SITUACIÓN	REF. CATASTRAL	PROPIEDAD
El Barco de Ávila	C/ del Puente, 32	5506914TK8750N	Privada
ELEMENTO		FOTOGRAFÍA	

Estado de Conservación Bueno

Sup. Parcela 331 m²

Sup. Construida 414 m²

Fecha de construcción 1950-1993

Uso actual Vivienda

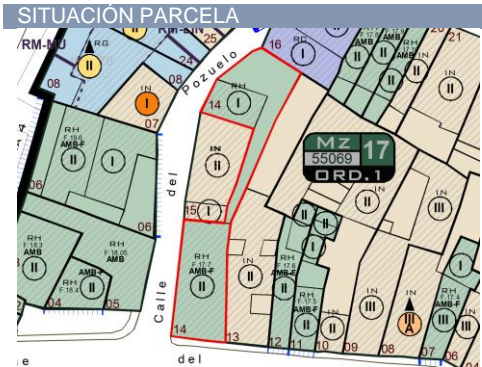


Descripción
Edificio en esquina, con orígenes en el S.XIX, rehabilitada a finales del siglo pasado, ejemplo de arquitectura tradicional en El Barco de Ávila, en ella se puede ver elementos característicos como los muros de mampostería revestidos con morteros de cal, el de la fachada principal enjalbegado, recercados de piedra, grandes sillares en esquina, teja "a la segoviana" en fachada, balcones tradicionales con repisas de piedra labrada, carpinterías de madera, rejeras sencillas o cubierta de madera con canchillos y tabla vistos. Interesante es también el rebaje existente en las jambas de los balcones, vestigio de la presencia del sistema de oscurecimiento mediante carpintería de madera por el exterior. La reforma del edificio alteró la composición de la fachada principal incorporando un segundo acceso con recercado de piedra de escaso espesor. El edificio, ubicado al inicio de la Calle del Puente, se integra en el conjunto histórico. La parcela se desarrolla sobre la manzana, y vuelve a aparecer, más allá de la esquina, en la calle del Pozuelo, con una construcción de una planta y una puerta metálica de acceso vehicular, finalizando la parcela con un jardín privado, que se desarrolla desde la edificación principal, y ofrece fachada a la Calle del Pozuelo con un muro rematado por una rejera actual, esta fachada carece de interés.

GRADO DE PROTECCIÓN AMBIENTAL – DE FACHADA

USO CARACTERÍSTICO Vivienda colectiva

USOS PERMITIDOS Según Art.79. ORDENANZA 1, del PEPCH Barco de Ávila



- CONDICIONES DE INTERVENCIÓN**
- RH.** Se aplica sobre edificios, construcciones, sus vestigios o elementos integrantes de sus fachadas, cuyo valor reconocido por su contribución a configurar la imagen urbana, reside en la composición general de la fachada o en la subsistencia de sus elementos.
- Restauración de muros exteriores de fachada y revestimientos.
 - Rehabilitación interior hasta la renovación total, excepto elementos de valor (art. 73. Normas de Protección).
 - Conservación del aspecto exterior, con recuperación de revestimientos y eliminación de elementos intrusos.
 - Reestructuración de cubierta. Sin modificación de volumen.

PRESERVACIÓN	VALORACIÓN	MODIFICACIÓN	Reestruct. Total	PH
Conservación	P	Reconstrucción	AE	SUSTITUCIÓN
Consolidación	P	Ampliación	AE	PH
Acondicionamiento	P	Reestruct. Parcial	P	

ELEMENTOS SINGULARES A PROTEGER

La protección se limita a la construcción original. Fachada que contribuye al mantenimiento de la imagen urbana tradicional del Conjunto Urbano. Configuración general de la fachada. Configuración general del edificio y la fachada. Elementos de piedra. Alero. Balcones. Revestimiento de los muros. Rejeras originales. Teja sobre fachada. Carpinterías de madera.

IMPACTOS NEGATIVOS A ELIMINAR

Cableado sobre fachada. Armarios de servicios sobre fachada. Carpinterías no tradicionales.

PROPUESTA DE INTERVENCIÓN

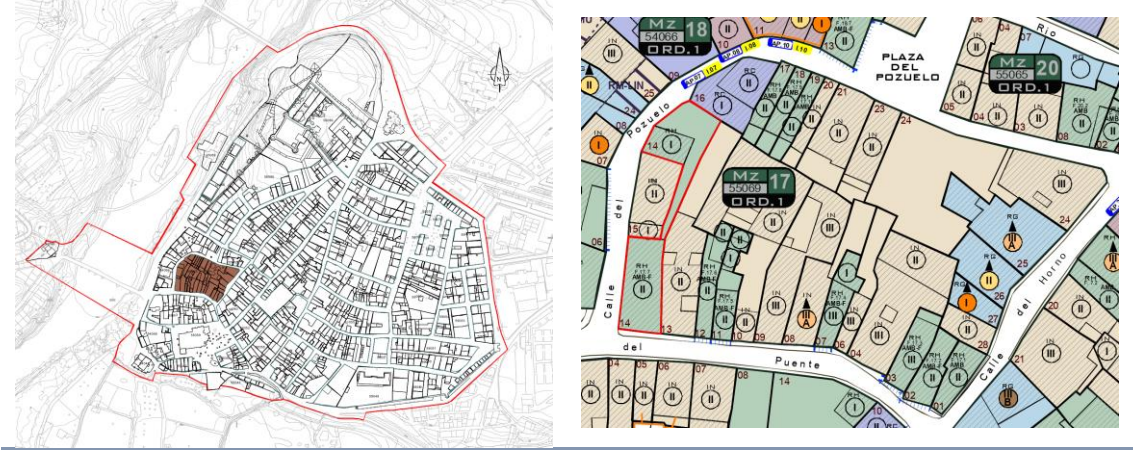
Las actuaciones sobre el edificio deberán estar encaminadas al mantenimiento o recuperación de su carácter tradicional con especial atención a los valores que presenta el edificio respecto al Conjunto Histórico. Manteniendo los elementos de interés, protegidos o susceptibles de serlo, y eliminando los elementos no adecuados, perjudiciales o disonantes.




DN-CT	Mz.17 14	FICHA DEL CATÁLOGO VIVIENDA PARTICULAR	17.7
--------------	---------------------------	---	-------------

NÚCLEO El Barco de Ávila	SITUACIÓN C/ del Puente, 32	REF. CATASTRAL 5506914TK8750N	PROPIEDAD Privada
-----------------------------	--------------------------------	----------------------------------	----------------------

SITUACIÓN ÁMBITO CONJUNTO HISTÓRICO	SITUACIÓN EN MANZANA
--	-----------------------------




ELEMENTOS CATALOGADOS EN MANZANA







CATÁLOGO ARQUITECTÓNICO





ETIQUETADO | RH | CONDICIÓN DE INTERVENCIÓN (REHABILITACIÓN)
 Grado de protección | F.1 | Nº IDENTIFICADOR DE LA FICHA DE CATÁLOGO

LOGO IDENTIFICADOR |  BIEN DE INTERÉS CULTURAL

GRADOS DE PROTECCIÓN



(INT) INTEGRAL  FUENTE / PILÓN	(EST) ESTRUCTURAL 	(AMB) 	(AMB-F) Protección de fachada 
---	--	--	--


CATÁLOGO ARQUEOLÓGICO

 ARQUEO 01 VILLA DE EL BARCO DE ÁVILA	 ARQUEO 02 ENTORNO DEL CASTILLO DE VALDECORNEJA	 ARQUEO 03 MURALLA	 ARQUEO 04 ENTORNO DE LA IGLESIA DE LA ASUNCIÓN DE NUESTRA SEÑORA
---	--	--	---

INSCRIPCIONES ÁRABES | INSCRIPCIONES ROMANAS | INSCRIPCIONES ANEPIGRAFAS ROMANAS | ESTELAS FUNERARIAS ISLÁMICAS

ELEMENTOS PERJUDICIALES

 P.01 INMUEBLE ESPECIALMENTE PERJUDICIAL	 I.01 INMUEBLE PERJUDICIAL (INTEGRACIÓN)
--	--





DN-CT	Mz.17 17	FICHA DEL CATÁLOGO VIVIENDA PARTICULAR	17.8
--------------	---------------------	---	-------------

NÚCLEO	SITUACIÓN	REF. CATASTRAL	PROPIEDAD
El Barco de Ávila	C/ Pozuelo, 12	5506917TK8750N0001AE	Privada
ELEMENTO		FOTOGRAFÍA	

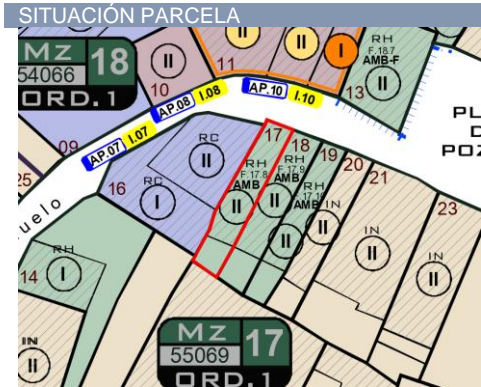
Estado de Conservación	Bueno
Sup. Parcela	57 m ²
Sup. Construida	102 m ²
Fecha de construcción	1900
Uso actual	Vivienda



Descripción
Este edificio rehabilitado en 1990 y reformas posteriores, con orígenes en el S.XIX, forma parte junto con los edificios adyacentes de un conjunto que mantiene las características de la arquitectura popular de la época, parcelas de escaso frente con un patio en el fondo. Muros enfoscados recubriendo mamposterías y cubierta de madera realizada con aliso, que se muestra en los aleros. Son construcciones humildes y su presencia debe mantenerse, permitiendo la lectura de la evolución del conjunto histórico.

GRADO DE PROTECCIÓN	AMBIENTAL
----------------------------	------------------

USOS	USO CARACTERÍSTICO	Vivienda
	USOS PERMITIDOS	Según Art.79. ORDENANZA 1, del PEPCH Barco de Ávila



CONDICIONES DE INTERVENCIÓN

RH. Se aplica a los edificios que, por su implantación, presencia de elementos de interés o cualquier otro aspecto, contribuyen a la calidad urbana del Conjunto Histórico, debiendo ser conservado dentro del ámbito afectado.

1. Restauración de muros y su revestimiento.
2. Rehabilitación interior hasta la renovación total, excepto elementos estructurales de valor (art. 73. Normas de Protección).
3. Conservación del aspecto exterior, con eliminación de elementos intrusos.
4. Reestructuración de cubierta. Sin modificación de volumen.

PRESERVACIÓN	VALORACIÓN	MODIFICACIÓN	Reestruct. Total	PH
Conservación P	Restauración P	Reconstrucción AE	SUSTITUCIÓN	
Consolidación P	Rehabilitación P	Ampliación AE	Demolición	PH
Acondicionamiento P		Reestruct. Parcial P		

ELEMENTOS SINGULARES A PROTEGER	IMPACTOS NEGATIVOS A ELIMINAR
--	--------------------------------------

Edificio que contribuye al mantenimiento de la imagen urbana tradicional del Conjunto Urbano. Configuración general del edificio y la fachada. Ocupación de la parcela. Modelo de ocupación urbana del territorio.

Cableado en fachada. Armario de servicios en fachada. Recogida de pluviales en aluminio. Antena sobre fachada. Zócalo revestido con revoco granular, no adecuado.

PROPUESTA DE INTERVENCIÓN

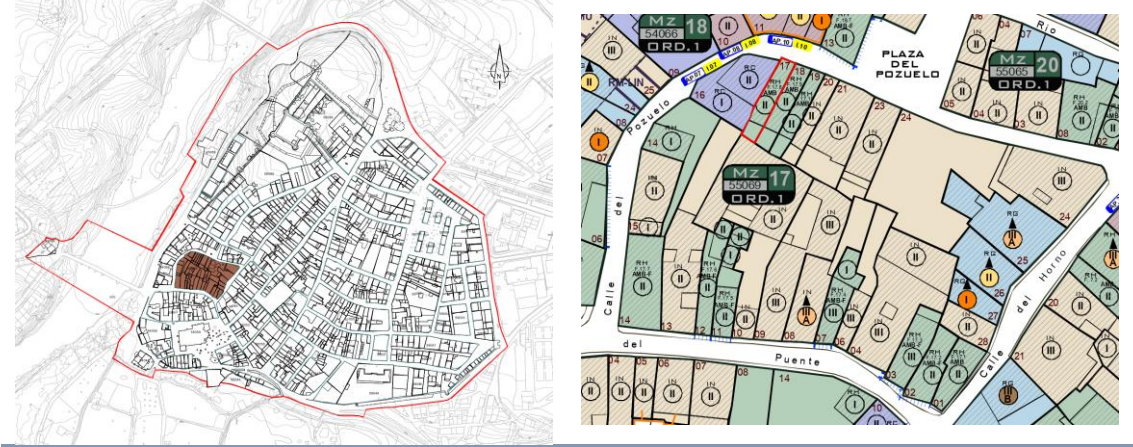
Las actuaciones sobre el edificio deberán estar encaminadas al mantenimiento o recuperación de su carácter tradicional con especial atención a los valores que presenta el edificio respecto al Conjunto Histórico. Manteniendo los elementos de interés, protegidos o susceptibles de serlo, y eliminando los elementos no adecuados, perjudiciales o disonantes.







































DN-CT	Mz.17 17	FICHA DEL CATÁLOGO VIVIENDA PARTICULAR	17.8
--------------	---------------------------	---	-------------

NÚCLEO El Barco de Ávila	SITUACIÓN C/ Pozuelo, 12	REF. CATASTRAL 5506917TK8750N0001AE	PROPIEDAD Privada
-----------------------------	-----------------------------	--	----------------------

SITUACIÓN ÁMBITO CONJUNTO HISTÓRICO	SITUACIÓN EN MANZANA
--	-----------------------------



ELEMENTOS CATALOGADOS EN MANZANA

	<table style="width: 100%; border: none;"> <tr> <td colspan="2">CATÁLOGO ARQUITECTÓNICO</td> </tr> <tr> <td style="width: 50%;"> ETIQUETADO Grado de protección: RH </td> <td style="width: 50%;"> CONDICIÓN DE INTERVENCIÓN (REHABILITACIÓN) Nº IDENTIFICADOR DE LA FICHA DE CATÁLOGO: F.1 </td> </tr> <tr> <td colspan="2"> LOGO IDENTIFICADOR:  </td> </tr> <tr> <td colspan="2"> BIEN DE INTERÉS CULTURAL </td> </tr> <tr> <td colspan="2"> GRADOS DE PROTECCIÓN: </td> </tr> <tr> <td style="text-align: center;"> (INT) INTEGRAL  </td> <td style="text-align: center;"> (EST) ESTRUCTURAL  </td> <td style="text-align: center;"> (AMB)  </td> <td style="text-align: center;"> (AMB-F) Protección de fachada  </td> </tr> <tr> <td colspan="2"> FUENTE / PILÓN:  </td> </tr> <tr> <td colspan="2">CATÁLOGO ARQUEOLÓGICO</td> </tr> <tr> <td style="text-align: center;">  </td> <td style="text-align: center;">  </td> <td style="text-align: center;">  </td> <td style="text-align: center;">  </td> </tr> <tr> <td style="text-align: center;"> INSCRIPCIONES ÁRABES </td> <td style="text-align: center;"> INSCRIPCIONES ROMANAS </td> <td style="text-align: center;"> INSCRIPCIONES ANEPIGRAFAS ROMANAS </td> <td style="text-align: center;"> ESTELAS FUNERARIAS ISLÁMICAS </td> </tr> <tr> <td colspan="2">ELEMENTOS PERJUDICIALES</td> </tr> <tr> <td style="text-align: center;"> P.01 INMUEBLE ESPECIALMENTE PERJUDICIAL  </td> <td style="text-align: center;"> I.01 INMUEBLE PERJUDICIAL (INTEGRACIÓN)  </td> </tr> </table>	CATÁLOGO ARQUITECTÓNICO		ETIQUETADO Grado de protección: RH	CONDICIÓN DE INTERVENCIÓN (REHABILITACIÓN) Nº IDENTIFICADOR DE LA FICHA DE CATÁLOGO: F.1	LOGO IDENTIFICADOR: 		BIEN DE INTERÉS CULTURAL		GRADOS DE PROTECCIÓN:		(INT) INTEGRAL 	(EST) ESTRUCTURAL 	(AMB) 	(AMB-F) Protección de fachada 	FUENTE / PILÓN: 		CATÁLOGO ARQUEOLÓGICO						INSCRIPCIONES ÁRABES	INSCRIPCIONES ROMANAS	INSCRIPCIONES ANEPIGRAFAS ROMANAS	ESTELAS FUNERARIAS ISLÁMICAS	ELEMENTOS PERJUDICIALES		P.01 INMUEBLE ESPECIALMENTE PERJUDICIAL 	I.01 INMUEBLE PERJUDICIAL (INTEGRACIÓN) 
CATÁLOGO ARQUITECTÓNICO																															
ETIQUETADO Grado de protección: RH	CONDICIÓN DE INTERVENCIÓN (REHABILITACIÓN) Nº IDENTIFICADOR DE LA FICHA DE CATÁLOGO: F.1																														
LOGO IDENTIFICADOR: 																															
BIEN DE INTERÉS CULTURAL																															
GRADOS DE PROTECCIÓN:																															
(INT) INTEGRAL 	(EST) ESTRUCTURAL 	(AMB) 	(AMB-F) Protección de fachada 																												
FUENTE / PILÓN: 																															
CATÁLOGO ARQUEOLÓGICO																															
																															
INSCRIPCIONES ÁRABES	INSCRIPCIONES ROMANAS	INSCRIPCIONES ANEPIGRAFAS ROMANAS	ESTELAS FUNERARIAS ISLÁMICAS																												
ELEMENTOS PERJUDICIALES																															
P.01 INMUEBLE ESPECIALMENTE PERJUDICIAL 	I.01 INMUEBLE PERJUDICIAL (INTEGRACIÓN) 																														



DN-CT	Mz.17 18	FICHA DEL CATÁLOGO VIVIENDA PARTICULAR	17.9
--------------	---------------------	---	-------------

NÚCLEO	SITUACIÓN	REF. CATASTRAL	PROPIEDAD
El Barco de Ávila	C/ Pozuelo, 11	5506918TK8750N0001BE	Privada
ELEMENTO		FOTOGRAFÍA	

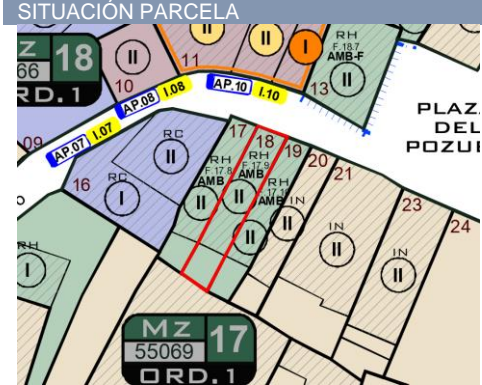
Estado de Conservación	Bueno
Sup. Parcela	67 m ²
Sup. Construida	112 m ²
Fecha de construcción	1900
Uso actual	Vivienda



Descripción
Este edificio rehabilitado en 1990 y reformas posteriores, con orígenes en el S.XIX, forma parte junto con los edificios adyacentes de un conjunto que mantiene las características de la arquitectura popular de la época, parcelas de escaso frente con un patio en el fondo. Muros enfoscados recubriendo mamposterías y cubierta de madera realizada con aliso, que se muestra en los aleros. Son construcciones humildes y su presencia debe mantenerse, permitiendo la lectura de la evolución del conjunto histórico. La última reforma de la fachada introduce un revoco granulado, tanto en planta baja, como en las jambas del hueco balconero, incluso en el canto del balcón, de color gris, este revoco imita en su textura la piedra granítica, considerándolo inadecuado para la conservación del conjunto histórico. También se realiza un despiece del revoco, al modo actual, que resulta disonante.

GRADO DE PROTECCIÓN	AMBIENTAL
----------------------------	------------------

USOS	USO CARACTERÍSTICO	Vivienda
	USOS PERMITIDOS	Según Art.79. ORDENANZA 1, del PEPCH Barco de Ávila



CONDICIONES DE INTERVENCIÓN

RH. Se aplica a los edificios que, por su implantación, presencia de elementos de interés o cualquier otro aspecto, contribuyen a la calidad urbana del Conjunto Histórico, debiendo ser conservado dentro del ámbito afectado.

1. Restauración de muros y su revestimiento.
2. Rehabilitación interior hasta la renovación total, excepto elementos estructurales de valor (art. 73. Normas de Protección).
3. Conservación del aspecto exterior, con eliminación de elementos intrusos.
4. Reestructuración de cubierta. Sin modificación de volumen.

PRESERVACIÓN	VALORACIÓN	MODIFICACIÓN	Reestruct. Total	PH
Conservación	P	Reconstrucción	AE	SUSTITUCIÓN
Consolidación	P	Ampliación	AE	PH
Acondicionamiento	P	Reestruct. Parcial	P	

ELEMENTOS SINGULARES A PROTEGER	IMPACTOS NEGATIVOS A ELIMINAR
--	--------------------------------------

Edificio que contribuye al mantenimiento de la imagen urbana tradicional del Conjunto Urbano. Configuración general del edificio y la fachada. Ocupación de la parcela. Modelo de ocupación urbana del territorio.

Cableado en fachada. Armario de servicios en fachada. Recogida de pluviales en aluminio. Antena sobre fachada. Planta baja revestida con revoco granular y despiece no adecuados. Revoco en planta primera despiece al modo actual, no adecuado. Revestimiento en dinteles de hueco balcón en revoco granulado, no adecuado. Buzón excesivo. Imitación de dinteles de madera, superpuestos en fachada, disonantes. Persianas de aluminio o plásticas disonantes.

PROPUESTA DE INTERVENCIÓN

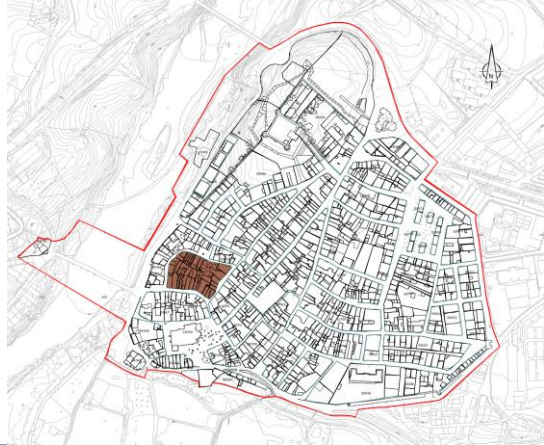
Las últimas reformas han modificado perjudicialmente los valores que la edificación presenta dentro del conjunto histórico, es preciso recuperar los elementos y valores que contribuyen al mantenimiento y puesta en valor del inmueble dentro del conjunto. Las actuaciones sobre el edificio deberán estar encaminadas al mantenimiento o recuperación de su carácter tradicional con especial atención a los valores que presenta el edificio respecto al Conjunto Histórico. Manteniendo los elementos de interés, protegidos o susceptibles de serlo, y eliminando los elementos, no adecuados, perjudiciales o disonantes.



DN-CT	Mz.17 18	FICHA DEL CATÁLOGO VIVIENDA PARTICULAR	17.9
--------------	---------------------------	---	-------------

































NÚCLEO El Barco de Ávila	SITUACIÓN C/ Pozuelo, 11	REF. CATASTRAL 5506918TK8750N0001BE	PROPIEDAD Privada
-----------------------------	-----------------------------	--	----------------------

SITUACIÓN ÁMBITO CONJUNTO HISTÓRICO	SITUACIÓN EN MANZANA
--	-----------------------------



ELEMENTOS CATALOGADOS EN MANZANA



CATÁLOGO ARQUITECTÓNICO					
ETIQUETADO Grado de protección: RH BIEN DE INTERÉS CULTURAL	CONDICIÓN DE INTERVENCIÓN (REHABILITACIÓN) Nº IDENTIFICADOR DE LA FIGURA DE CATÁLOGO: F.1				
LOBO IDENTIFICADOR: 					
GRADOS DE PROTECCIÓN: <table style="width: 100%; text-align: center;"> <tr> <td style="width: 25%;"> (INT) INTEGRAL  </td> <td style="width: 25%;"> (EST) ESTRUCTURAL  </td> <td style="width: 25%;"> (AMB)  </td> <td style="width: 25%;"> (AMB-F) Protección de fachada  </td> </tr> </table>		(INT) INTEGRAL 	(EST) ESTRUCTURAL 	(AMB) 	(AMB-F) Protección de fachada 
(INT) INTEGRAL 	(EST) ESTRUCTURAL 	(AMB) 	(AMB-F) Protección de fachada 		
FUENTE / PILÓN: 					
CATÁLOGO ARQUEOLÓGICO					
<table style="width: 100%; text-align: center;"> <tr> <td style="width: 25%;"> ARQUEO 01 VILLA DE EL BARCO DE ÁVILA </td> <td style="width: 25%;"> ARQUEO 02 ENTORNO DEL CASTILLO DE VALDECORNEJA </td> <td style="width: 25%;"> ARQUEO 03 MURALLA </td> <td style="width: 25%;"> ARQUEO 04 ENTORNO DE LA ISLETA DE LA ABUNDANCIA DE NUESTRA SEÑORA </td> </tr> </table>		ARQUEO 01 VILLA DE EL BARCO DE ÁVILA	ARQUEO 02 ENTORNO DEL CASTILLO DE VALDECORNEJA	ARQUEO 03 MURALLA	ARQUEO 04 ENTORNO DE LA ISLETA DE LA ABUNDANCIA DE NUESTRA SEÑORA
ARQUEO 01 VILLA DE EL BARCO DE ÁVILA	ARQUEO 02 ENTORNO DEL CASTILLO DE VALDECORNEJA	ARQUEO 03 MURALLA	ARQUEO 04 ENTORNO DE LA ISLETA DE LA ABUNDANCIA DE NUESTRA SEÑORA		
<table style="width: 100%; text-align: center;"> <tr> <td style="width: 25%;">  INSCRIPCIONES ÁRABES </td> <td style="width: 25%;">  INSCRIPCIONES ROMANAS </td> <td style="width: 25%;">  INSCRIPCIONES ANEPIGRAFAS ROMANAS </td> <td style="width: 25%;">  ESTELAS FUNERARIAS ISLÁMICAS </td> </tr> </table>		 INSCRIPCIONES ÁRABES	 INSCRIPCIONES ROMANAS	 INSCRIPCIONES ANEPIGRAFAS ROMANAS	 ESTELAS FUNERARIAS ISLÁMICAS
 INSCRIPCIONES ÁRABES	 INSCRIPCIONES ROMANAS	 INSCRIPCIONES ANEPIGRAFAS ROMANAS	 ESTELAS FUNERARIAS ISLÁMICAS		
ELEMENTOS PERJUDICIALES: <table style="width: 100%; text-align: center;"> <tr> <td style="width: 50%;"> P.01 INMUEBLE ESPECIALMENTE PERJUDICIAL  </td> <td style="width: 50%;"> I.01 INMUEBLE PERJUDICIAL (INTEGRACIÓN)  </td> </tr> </table>		P.01 INMUEBLE ESPECIALMENTE PERJUDICIAL 	I.01 INMUEBLE PERJUDICIAL (INTEGRACIÓN) 		
P.01 INMUEBLE ESPECIALMENTE PERJUDICIAL 	I.01 INMUEBLE PERJUDICIAL (INTEGRACIÓN) 				



DN-CT	Mz.17 19	FICHA DEL CATÁLOGO VIVIENDA PARTICULAR	17.10
--------------	---------------------	---	--------------

NÚCLEO	SITUACIÓN	REF. CATASTRAL	PROPIEDAD
El Barco de Ávila	C/ Pozuelo, 10	5506919TK8750N0001YE	Privada
ELEMENTO		FOTOGRAFÍA	

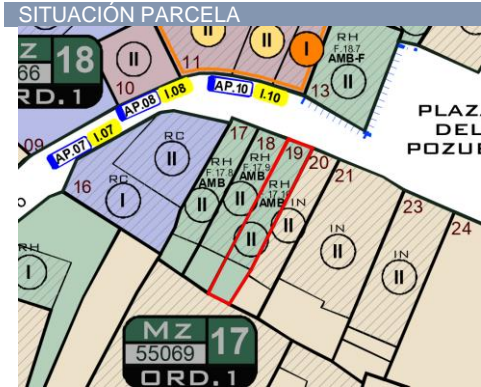
Estado de Conservación	Riesgo abandono
Sup. Parcela	63 m ²
Sup. Construida	94 m ²
Fecha de construcción	1900
Uso actual	Vivienda



Descripción
Este edificio reformado en el transcurso del tiempo, la última puede datarse entorno a los años '60 del pasado siglo, con orígenes en el S.XIX, forma parte junto con los edificios adyacentes de un conjunto que mantiene las características de la arquitectura popular de la época, parcelas de escaso frente con un patio en el fondo. Muros enfoscados recubriendo mamposterías y cubierta de madera realizada con aliso, que se muestra en los aleros. Son construcciones humildes y su presencia debe mantenerse, permitiendo la lectura de la evolución del conjunto histórico. Se desconoce el límite de la edificación en la planta baja, al dar continuidad a la pintura del zócalo de la vivienda colindante, en color marrón, sobre la fachada teórica, o catastral, de este edificio, en su lateral derecho. Existiendo una diferencia clara de alturas entre los dos edificios.

GRADO DE PROTECCIÓN	AMBIENTAL
---------------------	------------------

USOS	USO CARACTERÍSTICO	Vivienda
	USOS PERMITIDOS	Según Art.79. ORDENANZA 1, del PEPCH Barco de Ávila



CONDICIONES DE INTERVENCIÓN
RH. Se aplica a los edificios que, por su implantación, presencia de elementos de interés o cualquier otro aspecto, contribuyen a la calidad urbana del Conjunto Histórico, debiendo ser conservado dentro del ámbito afectado.

- Restauración de muros y su revestimiento.
- Rehabilitación interior hasta la renovación total, excepto elementos estructurales de valor (art. 73. Normas de Protección).
- Conservación del aspecto exterior, con eliminación de elementos intrusos.
- Reestructuración de cubierta. Sin modificación de volumen.

PRESERVACIÓN	VALORACIÓN	MODIFICACIÓN	Reestruct. Total	PH
Conservación	P	Reconstrucción	SUSTITUCIÓN	
Consolidación	P	Ampliación	Demolición	PH
Acondicionamiento	P	Reestruct. Parcial		

ELEMENTOS SINGULARES A PROTEGER	IMPACTOS NEGATIVOS A ELIMINAR
---------------------------------	-------------------------------

Edificio que contribuye al mantenimiento de la imagen urbana tradicional del Conjunto Urbano. Configuración general del edificio y la fachada. Ocupación de la parcela. Modelo de ocupación urbana del territorio.	Cableado sobre fachada. Armario de servicios visto en fachada.
--	--

PROPUESTA DE INTERVENCIÓN

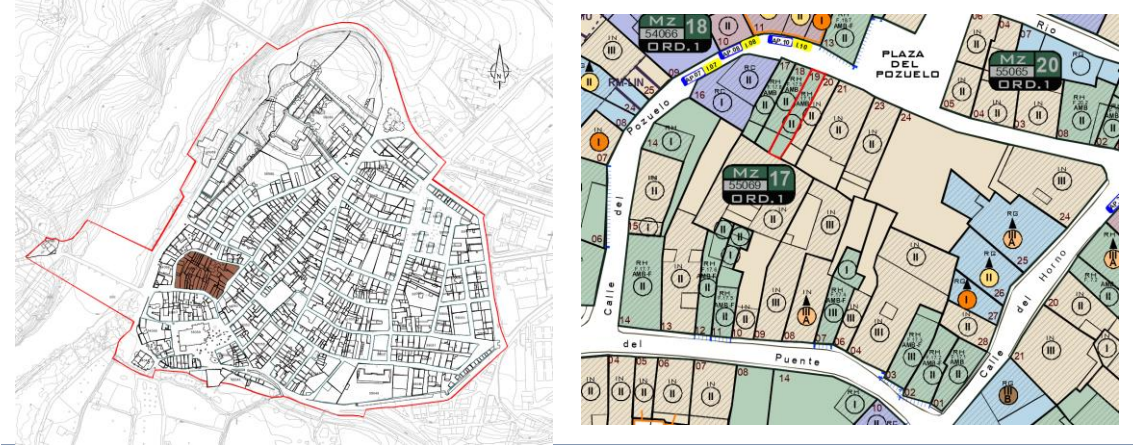
Se recomienda la consolidación urgente del edificio, reparación de los revestimientos desprendidos, tratamientos sobre la madera, consolidación de la cubierta y su cubrición y enjalbegado general de la fachada. Las actuaciones sobre el edificio deberán estar encaminadas al mantenimiento o recuperación de su carácter tradicional con especial atención a los valores que presenta el edificio respecto al Conjunto Histórico. Manteniendo los elementos de interés, protegidos o susceptibles de serlo, y eliminando los elementos no adecuados, perjudiciales o disonantes.





















DN-CT	Mz.17 19	FICHA DEL CATÁLOGO VIVIENDA PARTICULAR	17.10
--------------	---------------------------	---	--------------

NÚCLEO El Barco de Ávila	SITUACIÓN C/ Pozuelo, 10	REF. CATASTRAL 5506919TK8750N0001YE	PROPIEDAD Privada
-----------------------------	-----------------------------	--	----------------------

SITUACIÓN ÁMBITO CONJUNTO HISTÓRICO	SITUACIÓN EN MANZANA
--	-----------------------------



ELEMENTOS CATALOGADOS EN MANZANA

	<p>CATÁLOGO ARQUITECTÓNICO</p> <table style="width: 100%; border: none;"> <tr> <td style="width: 50%;"> ETIQUETADO Grado de protección: RH BIEN DE INTERÉS CULTURAL </td> <td style="width: 50%;"> CONDICIÓN DE INTERVENCIÓN (REHABILITACIÓN) Nº IDENTIFICADOR DE LA FIGURA DE CATÁLOGO: F.1 </td> </tr> </table> <p> 1. VILLA DE EL BARCO DE ÁVILA 2. CASTILLO DE VALDECORNEJA 3. IGLESIA MAYOR DE LA ASUNCIÓN DE NUESTRA SEÑORA 4. MURALLA Y PUERTA DEL AHORCADO </p> <p>GRADOS DE PROTECCIÓN</p> <table style="width: 100%; border: none;"> <tr> <td style="width: 25%; text-align: center;"> (INT) INTEGRAL  FUENTE / PILÓN </td> <td style="width: 25%; text-align: center;"> (EST) ESTRUCTURAL  </td> <td style="width: 25%; text-align: center;"> (AMB)  </td> <td style="width: 25%; text-align: center;"> (AMB-F) Protección de fachada  </td> </tr> </table> <p>CATÁLOGO ARQUEOLÓGICO</p> <table style="width: 100%; border: none;"> <tr> <td style="width: 25%; text-align: center;"> ARQUEO 01 VILLA DE EL BARCO DE ÁVILA </td> <td style="width: 25%; text-align: center;"> ARQUEO 02 ENTORNO DEL CASTILLO DE VALDECORNEJA </td> <td style="width: 25%; text-align: center;"> ARQUEO 03 MURALLA </td> <td style="width: 25%; text-align: center;"> ARQUEO 04 ENTORNO DE LA IGLESIA DE LA ASUNCIÓN DE NUESTRA SEÑORA </td> </tr> </table> <p> ● INSCRIPCIONES ÁRABES ● INSCRIPCIONES ROMANAS ● INSCRIPCIONES ANEPIGRAFAS ROMANAS ■ ESTELAS FUNERARIAS ISLÁMICAS </p> <p>ELEMENTOS PERJUDICIALES</p> <table style="width: 100%; border: none;"> <tr> <td style="width: 50%; text-align: center;"> P.01 INMUEBLE ESPECIALMENTE PERJUDICIAL  </td> <td style="width: 50%; text-align: center;"> I.01 INMUEBLE PERJUDICIAL (INTEGRACIÓN)  </td> </tr> </table>	ETIQUETADO Grado de protección: RH BIEN DE INTERÉS CULTURAL	CONDICIÓN DE INTERVENCIÓN (REHABILITACIÓN) Nº IDENTIFICADOR DE LA FIGURA DE CATÁLOGO: F.1	(INT) INTEGRAL  FUENTE / PILÓN	(EST) ESTRUCTURAL 	(AMB) 	(AMB-F) Protección de fachada 	ARQUEO 01 VILLA DE EL BARCO DE ÁVILA	ARQUEO 02 ENTORNO DEL CASTILLO DE VALDECORNEJA	ARQUEO 03 MURALLA	ARQUEO 04 ENTORNO DE LA IGLESIA DE LA ASUNCIÓN DE NUESTRA SEÑORA	P.01 INMUEBLE ESPECIALMENTE PERJUDICIAL 	I.01 INMUEBLE PERJUDICIAL (INTEGRACIÓN) 
ETIQUETADO Grado de protección: RH BIEN DE INTERÉS CULTURAL	CONDICIÓN DE INTERVENCIÓN (REHABILITACIÓN) Nº IDENTIFICADOR DE LA FIGURA DE CATÁLOGO: F.1												
(INT) INTEGRAL  FUENTE / PILÓN	(EST) ESTRUCTURAL 	(AMB) 	(AMB-F) Protección de fachada 										
ARQUEO 01 VILLA DE EL BARCO DE ÁVILA	ARQUEO 02 ENTORNO DEL CASTILLO DE VALDECORNEJA	ARQUEO 03 MURALLA	ARQUEO 04 ENTORNO DE LA IGLESIA DE LA ASUNCIÓN DE NUESTRA SEÑORA										
P.01 INMUEBLE ESPECIALMENTE PERJUDICIAL 	I.01 INMUEBLE PERJUDICIAL (INTEGRACIÓN) 												





















18	MANZANA	
	54066	

SITUACIÓN ÁMBITO CONJUNTO HISTÓRICO	EMPLAZAMIENTO
--	----------------------



ELEMENTOS CATALOGADOS	ELEMENTOS ESPECIALMENTE PERJUDICIALES
------------------------------	--



CATÁLOGO ARQUITECTÓNICO			
ETIQUETADO Grado de protección	RH F.1 CONDICIÓN DE INTERVENCIÓN (REHABILITACIÓN) Nº IDENTIFICADOR DE LA FICHA DE CATÁLOGO		
LOGO IDENTIFICADOR BIEN DE INTERÉS CULTURAL	 <ol style="list-style-type: none"> 1. VILLA DE EL BARCO DE ÁVILA 2. CASTILLO DE VALDECORNEJA 3. IGLESIA MAYOR DE LA ASUNCIÓN DE NTRA. SEÑORA 4. MURALLA Y PUERTA DEL ANDRACADO 		
GRADOS DE PROTECCIÓN			
(INT) INTEGRAL 	(EST) ESTRUCTURAL 	(AMB) 	(AMB-F) Protección de fachada 
FUENTE / PILÓN 			
CATÁLOGO ARQUEOLÓGICO			
 ARQUEO 01	 ARQUEO 02	 ARQUEO 03	 ARQUEO 04
VILLA DE EL BARCO DE ÁVILA	ENTORNO DEL CASTILLO DE VALDECORNEJA	MURALLA	ENTORNO DE LA IGLESIA DE LA ASUNCIÓN DE NUESTRA SEÑORA
 INSCRIPCIONES ÁRABES	 INSCRIPCIONES ROMANAS	 INSCRIPCIONES ALENIGRAFAS ROMANAS	 ESTELAS FUNERARIAS ISLÁMICAS
ELEMENTOS PERJUDICIALES			
 P.01	INMUEBLE ESPECIALMENTE PERJUDICIAL	 I.01	INMUEBLE PERJUDICIAL (INTEGRACIÓN)
			



DN-CT	Mz.18 01	FICHA DEL CATÁLOGO VIVIENDA PARTICULAR	18.1
-------	-------------	---	------

NÚCLEO	SITUACIÓN	REF. CATASTRAL	PROPIEDAD
El Barco de Ávila	C. del Puente, 42/ Paseo Yecla	5406601TK8750N0001TE	Privada
ELEMENTO		FOTOGRAFÍA	

Estado de Conservación Bueno

Sup. Parcela 32 m²

Sup. Construida 78 m²

Fecha de construcción 1966

Uso actual Residencial



Descripción
Edificio de arquitectura popular, reformado en los años '60 del pasado siglo, se encuentra adosado a la Puerta del Puente y a la Muralla de la Villa, que forma una de sus fachadas. Se aprecia como las reformas modificaron, en gran medida, la fachada en C/ del Puente incorporando unos balcones no acordes con el edificio. Mantiene el modo tradicional, y característico de la zona, de proteger del Hostigo, o viento predominante que causa lluvia horizontal, mediante teja en fachada, colocada "a la segoviana". Presenta un zócalo de piedra añadido y muros enfoscados y pintados.

GRADO DE PROTECCIÓN	AMBIENTAL
---------------------	-----------

USOS	USO CARACTERÍSTICO	Vivienda
	USOS PERMITIDOS	Según Art.111. ORDENANZA 1, del PEPCH Barco de Ávila



CONDICIONES DE INTERVENCIÓN

- RH.** Se aplica a los edificios que, por su implantación, presencia de elementos de interés o cualquier otro aspecto, contribuyen a la calidad urbana del Conjunto Histórico, debiendo ser conservado dentro del ámbito afectado.
4. Restauración de muros y su revestimiento.
 5. Rehabilitación interior hasta la renovación total, excepto elementos estructurales de valor (art. 73. Normas de Protección).
 6. Conservación del aspecto exterior, con eliminación de elementos intrusos.
 7. Reestructuración de cubierta. Sin modificación de volumen.

PRESERVACIÓN	VALORACIÓN	MODIFICACIÓN	Reestruct. Total	PH
Conservación	P	Reconstrucción	AE	SUSTITUCIÓN
Consolidación	P	Ampliación	AE	PH
Acondicionamiento	P	Reestruct. Parcial	P	

ELEMENTOS SINGULARES A PROTEGER	IMPACTOS NEGATIVOS A ELIMINAR
---------------------------------	-------------------------------

Edificio que contribuye al mantenimiento de la imagen urbana tradicional del Conjunto Urbano. Formando parte del conjunto urbano de la Calle del Puente, en el edificio existen elementos protegidos, como la fachada al Pso. De Yecla, constituido por la Muralla de la Villa y los vestigios de la Puerta del Puente, teja en fachada, y otros que deben ser conservados, como la piedra en esquina con sillares o los recercados de piedra. aleros de madera. Las actuaciones que pretendan actuar sobre la muralla deberán contar con la autorización de la CTPC.

Antenas en balcones, dimensión del superior que ocupa el ancho de la fachada, carpinterías en color blanco y material disconforme, con cajoneras exteriores. Canalones y bajantes en material plástico.

PROPUESTA DE INTERVENCIÓN

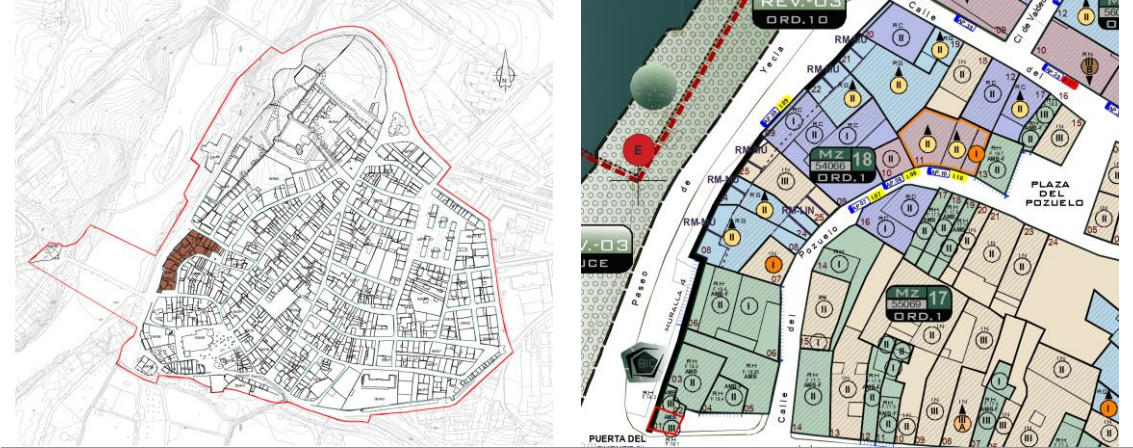
Las actuaciones sobre el edificio deberán estar encaminadas al mantenimiento o recuperación de su carácter tradicional con especial atención a los valores que presenta el edificio respecto al Conjunto Histórico. Manteniendo los elementos de interés, protegidos o susceptibles de serlo, y eliminando los elementos no adecuados, perjudiciales o disonantes.



DN-CT	Mz.18 01	FICHA DEL CATÁLOGO VIVIENDA PARTICULAR	18.1
--------------	---------------------	---	-------------

















NÚCLEO El Barco de Ávila	SITUACIÓN C. del Puente, 42/ Paseo Yecla	REF. CATASTRAL 5406601TK8750N0001TE	PROPIEDAD Privada
------------------------------------	--	---	-----------------------------

SITUACIÓN ÁMBITO CONJUNTO HISTÓRICO	SITUACIÓN EN MANZANA
--	-----------------------------



ELEMENTOS CATALOGADOS EN MANZANA




CATÁLOGO ARQUITECTÓNICO			
ETIQUETADO Grado de protección	RH F.1 CONDICIÓN DE INTERVENCIÓN (REHABILITACIÓN) Nº IDENTIFICADOR DE LA FICHA DE CATÁLOGO		
LOGO IDENTIFICADOR BIEN DE INTERÉS CULTURAL	 <ol style="list-style-type: none"> 1. VILLA DE EL BARCO DE ÁVILA 2. CASTILLO DE VALDECORNEJA 3. IGLESIA MAYOR DE LA ASUNCIÓN DE NTRA. SEÑORA 4. MURALLA Y PUERTA DEL ANDRACADO 		
GRADOS DE PROTECCIÓN			
(INT) INTEGRAL 	(EST) ESTRUCTURAL 	(AMB) 	(AMB.F) Protección de fachada 
FUENTE / PILÓN 			
CATÁLOGO ARQUEOLÓGICO			
 ARQUEO 01 VILLA DE EL BARCO DE ÁVILA	 ARQUEO 02 ENTORNO DEL CASTILLO DE VALDECORNEJA	 ARQUEO 03 MURALLA	 ARQUEO 04 ENTORNO DE LA IGLESIA DE LA ASUNCIÓN DE NUESTRA SEÑORA
 INSCRIPCIONES ÁRABES	 INSCRIPCIONES ROMANAS	 INSCRIPCIONES ANEPIGRAFAS ROMANAS	 ESTELAS FUNERARIAS ISLÁMICAS
ELEMENTOS PERJUDICIALES			
 P.01 INMUEBLE ESPECIALMENTE PERJUDICIAL		 I.01 INMUEBLE PERJUDICIAL (INTEGRACIÓN)	




DN-CT	Mz.18 02	FICHA DEL CATÁLOGO VIVIENDA PARTICULAR	18.2
--------------	---------------------	---	-------------

NÚCLEO	SITUACIÓN	REF. CATASTRAL	PROPIEDAD
El Barco de Ávila	C. del Puente, 40/ Paseo Yecla	5406602TK8750N0001FE	Privada

ELEMENTO	FOTOGRAFÍA
<p>Estado de Conservación Bueno</p> <p>Sup. Parcela 32 m²</p> <p>Sup. Construida 117 m²</p> <p>Fecha de construcción 1950</p> <p>Uso actual Residencial</p> <p>Descripción Edificio de arquitectura popular, reformado en los años '50 del siglo pasado, se encuentra adosado a la Muralla de la Villa, que se constituye en una de sus fachadas, en ella existe un balcón de estructura metálica, se puede apreciar como se ha realizado una ampliación que eleva la altura sobre el muro original. De escasa fachada hacia la C/ del Puente, en ella aparecen dos balcones que presentan modos constructivos posteriores, posiblemente sustituyeron a los originales. Presenta un zócalo de piedra añadido y muros enfoscados y pintados.</p>	

GRADO DE PROTECCIÓN	AMBIENTAL
----------------------------	------------------

USOS USOS PERMITIDOS	<p style="text-align: center;">USO CARACTERÍSTICO</p> <p style="text-align: center;">Vivienda</p> <p style="text-align: center;">USOS PERMITIDOS</p> <p style="text-align: center;">Según Art.111. ORDENANZA 1, del PEPCH Barco de Ávila</p>
---	--

<p>SITUACIÓN PARCELA</p> 	<p>CONDICIONES DE INTERVENCIÓN</p> <p>RH. Se aplica a los edificios que, por su implantación, presencia de elementos de interés o cualquier otro aspecto, contribuyen a la calidad urbana del Conjunto Histórico, debiendo ser conservado dentro del ámbito afectado.</p> <ol style="list-style-type: none"> 1. Restauración de muros y su revestimiento. 2. Rehabilitación interior hasta la renovación total, excepto elementos estructurales de valor (art. 73. Normas de Protección). 3. Conservación del aspecto exterior, con eliminación de elementos intrusos. 4. Reestructuración de cubierta. Sin modificación de volumen.
--	--

PRESERVACIÓN	VALORACIÓN	MODIFICACIÓN	
Conservación	P	Reconstrucción	AE
Consolidación	P	Ampliación	AE
Acondicionamiento	P	Reestruct. Parcial	P

	Reestruct. Total	PH
	SUSTITUCIÓN	
	Demolición	PH

ELEMENTOS SINGULARES A PROTEGER	IMPACTOS NEGATIVOS A ELIMINAR
--	--------------------------------------

Edificio que contribuye al mantenimiento de la imagen urbana tradicional del Conjunto Urbano. Formando parte del conjunto urbano de la Calle del Puente, en el edificio existe elementos protegidos, como la fachada al Pso. De Yecla, constituido por la Muralla de la Villa y los vestigios de la Puerta del Puente, teja en fachada, y otros que deben ser conservados, como la piedra en esquina con sillares o los recercados de piedra. aleros de madera. Las actuaciones que pretendan actuar sobre la muralla deberán contar con la autorización de la CTPC.	Antenas en balcones, dimensión del superior que ocupa el ancho de la fachada, carpinterías en color blanco y material disconforme, con cajoneras exteriores. Canalones y bajantes en material plástico.
--	---

PROPUESTA DE INTERVENCIÓN

Las actuaciones sobre el edificio deberán estar encaminadas al mantenimiento o recuperación de su carácter tradicional con especial atención a los valores que presenta el edificio respecto al Conjunto Histórico. Manteniendo los elementos de interés, protegidos o susceptibles de serlo, y eliminando los elementos no adecuados, perjudiciales o disonantes.



DN-CT	Mz.18 02	FICHA DEL CATÁLOGO VIVIENDA PARTICULAR	18.2
--------------	---------------------------	---	-------------

NÚCLEO	SITUACIÓN	REF. CATASTRAL	PROPIEDAD
El Barco de Ávila	C. del Puente, 40/ Paseo Yecla	5406602TK8750N0001FE	Privada



ELEMENTOS CATALOGADOS EN MANZANA

	<table border="1" style="width: 100%; border-collapse: collapse;"> <tr> <td colspan="2" style="text-align: center;">CATÁLOGO ARQUITECTÓNICO</td> </tr> <tr> <td style="width: 50%;"> ETIQUETADO Grado de protección: RH </td> <td style="width: 50%;"> CONDICIÓN DE INTERVENCIÓN (REHABILITACIÓN) Nº IDENTIFICADOR DE LA FICHA DE CATÁLOGO: F.1 </td> </tr> <tr> <td colspan="2" style="text-align: center;"> LOGO IDENTIFICADOR BIEN DE INTERÉS CULTURAL </td> </tr> <tr> <td colspan="2" style="text-align: center;"> GRADOS DE PROTECCIÓN </td> </tr> <tr> <td style="text-align: center;"> (INT) INTEGRAL  </td> <td style="text-align: center;"> (EST) ESTRUCTURAL  </td> </tr> <tr> <td style="text-align: center;"> (AMB)  </td> <td style="text-align: center;"> (AMB-F) Protección de fachada  </td> </tr> <tr> <td colspan="2" style="text-align: center;"> FUENTE / PILÓN  </td> </tr> <tr> <td colspan="2" style="text-align: center;">CATÁLOGO ARQUEOLÓGICO</td> </tr> <tr> <td style="text-align: center;">  INSCRIPCIONES ÁRABES </td> <td style="text-align: center;">  INSCRIPCIONES ROMANAS </td> </tr> <tr> <td style="text-align: center;">  INSCRIPCIONES ANEPIGRAFAS ROMANAS </td> <td style="text-align: center;">  ESTELAS FUNERARIAS ISLÁMICAS </td> </tr> <tr> <td colspan="2" style="text-align: center;">ELEMENTOS PERJUDICIALES</td> </tr> <tr> <td style="text-align: center;"> P.01 INMUEBLE ESPECIALMENTE PERJUDICIAL  </td> <td style="text-align: center;"> I.01 INMUEBLE PERJUDICIAL (INTEGRACIÓN)  </td> </tr> </table>	CATÁLOGO ARQUITECTÓNICO		ETIQUETADO Grado de protección: RH	CONDICIÓN DE INTERVENCIÓN (REHABILITACIÓN) Nº IDENTIFICADOR DE LA FICHA DE CATÁLOGO: F.1	LOGO IDENTIFICADOR BIEN DE INTERÉS CULTURAL		GRADOS DE PROTECCIÓN		(INT) INTEGRAL 	(EST) ESTRUCTURAL 	(AMB) 	(AMB-F) Protección de fachada 	FUENTE / PILÓN 		CATÁLOGO ARQUEOLÓGICO		 INSCRIPCIONES ÁRABES	 INSCRIPCIONES ROMANAS	 INSCRIPCIONES ANEPIGRAFAS ROMANAS	 ESTELAS FUNERARIAS ISLÁMICAS	ELEMENTOS PERJUDICIALES		P.01 INMUEBLE ESPECIALMENTE PERJUDICIAL 	I.01 INMUEBLE PERJUDICIAL (INTEGRACIÓN) 
CATÁLOGO ARQUITECTÓNICO																									
ETIQUETADO Grado de protección: RH	CONDICIÓN DE INTERVENCIÓN (REHABILITACIÓN) Nº IDENTIFICADOR DE LA FICHA DE CATÁLOGO: F.1																								
LOGO IDENTIFICADOR BIEN DE INTERÉS CULTURAL																									
GRADOS DE PROTECCIÓN																									
(INT) INTEGRAL 	(EST) ESTRUCTURAL 																								
(AMB) 	(AMB-F) Protección de fachada 																								
FUENTE / PILÓN 																									
CATÁLOGO ARQUEOLÓGICO																									
 INSCRIPCIONES ÁRABES	 INSCRIPCIONES ROMANAS																								
 INSCRIPCIONES ANEPIGRAFAS ROMANAS	 ESTELAS FUNERARIAS ISLÁMICAS																								
ELEMENTOS PERJUDICIALES																									
P.01 INMUEBLE ESPECIALMENTE PERJUDICIAL 	I.01 INMUEBLE PERJUDICIAL (INTEGRACIÓN) 																								



DN-CT	Mz.18 03	FICHA DEL CATÁLOGO VIVIENDA PARTICULAR	18.3
--------------	---------------------	---	-------------

NÚCLEO	SITUACIÓN	REF. CATASTRAL	PROPIEDAD
El Barco de Ávila	C. del Puente, 38	5406603TK8750N0001ME	Privada

ELEMENTO	FOTOGRAFÍA
-----------------	-------------------

Estado de Conservación	Abandono
Sup. Parcela	138 m ²
Sup. Construida	285 m ²
Fecha de construcción	1950
Uso actual	Residencial



Descripción
Edificio que presenta su fachada a Paseo de Yecla una composición ordenada con huecos abiertos sobre la muralla de la villa, con dinteles, cornisas y vierteaguas de formas geométricas simples, muy distinta es su fachada a C/ del Puente, donde aparecen recercados de piedra, balcones representativos de la capacidad económica del propietario y canchillos labrados. Muros con revestimiento a la cal, imitando sillares o simulando los recercados. Ha sufrido derrumbes en su cubierta de madera.

GRADO DE PROTECCIÓN	AMBIENTAL
----------------------------	------------------

USOS	USO CARACTERÍSTICO
	Vivienda
	USOS PERMITIDOS
	Según Art.111. ORDENANZA 1, del PEPCH Barco de Ávila



SITUACIÓN PARCELA	CONDICIONES DE INTERVENCIÓN
--------------------------	------------------------------------

RH. Se aplica a los edificios que, por su implantación, presencia de elementos de interés o cualquier otro aspecto, contribuyen a la calidad urbana del Conjunto Histórico, debiendo ser conservado dentro del ámbito afectado.

1. Restauración de muros y su revestimiento.
2. Rehabilitación interior hasta la renovación total, excepto elementos estructurales de valor (art. 73. Normas de Protección).
3. Conservación del aspecto exterior, con eliminación de elementos intrusos.
4. Reestructuración de cubierta. Sin modificación de volumen.

PRESERVACIÓN	VALORACIÓN	MODIFICACIÓN	Reestruct. Total	PH
Conservación	P	Reconstrucción	AE	SUSTITUCIÓN
Consolidación	P	Ampliación	AE	PH
Acondicionamiento	P	Reestruct. Parcial	P	

ELEMENTOS SINGULARES A PROTEGER	IMPACTOS NEGATIVOS A ELIMINAR
--	--------------------------------------

Edificio que contribuye al mantenimiento de la imagen urbana tradicional del Conjunto Urbano. Forma parte de los conjuntos urbanos interesantes de C/ del Puente y Paseo de Yecla. La Muralla de la Villa se constituye como una de las fachadas de la edificación. Configuración general de las fachadas. Cornisas, aleros, recercados, balcón, rejeras, carpinterías de madera (recuperables). Las actuaciones que pretendan actuar sobre la muralla deberán contar con la autorización de la CTPC. Se considera urgente la recuperación de la cubierta del edificio y el correcto mantenimiento del ornato público.

Cableado en fachadas. Canalones y bajantes en material plástico. Falta de ornato.

PROPUESTA DE INTERVENCIÓN

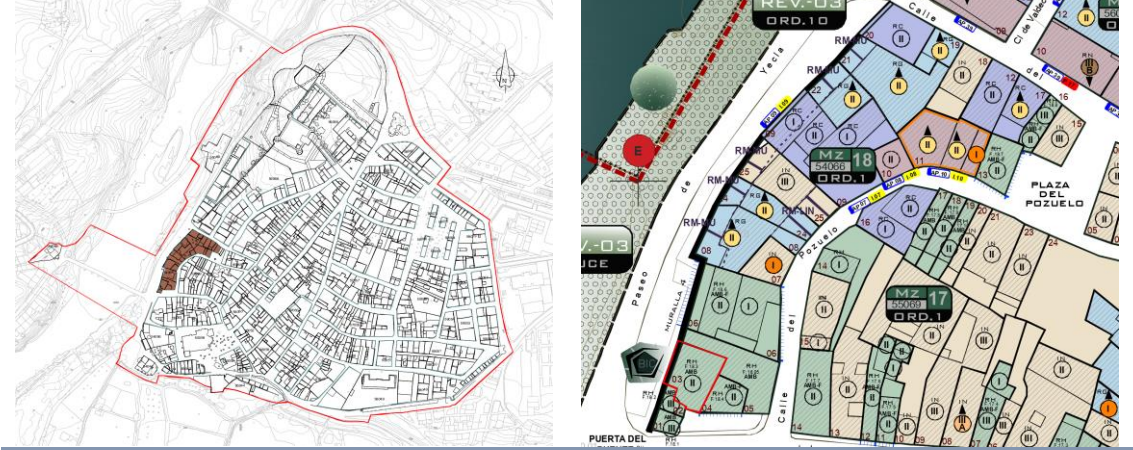
Excepcionalmente se consideran autorizadas y urgentes las obras de reconstrucción de la cubierta y realizar obras de consolidación y mantenimiento en todo el edificio, conforme a las condiciones establecidas en el PEPCH. Las actuaciones sobre el edificio deberán estar encaminadas al mantenimiento o recuperación de su carácter tradicional con especial atención a los valores que presenta el edificio respecto al Conjunto Histórico. Manteniendo los elementos de interés, protegidos o susceptibles de serlo, y eliminando los elementos no adecuados, perjudiciales o disonantes.



DN-CT	Mz.18 03	FICHA DEL CATÁLOGO VIVIENDA PARTICULAR	18.3
--------------	---------------------------	---	-------------

NÚCLEO	SITUACIÓN	REF. CATASTRAL	PROPIEDAD
El Barco de Ávila	C. del Puente, 38	5406603TK8750N0001ME	Privada

SITUACIÓN ÁMBITO CONJUNTO HISTÓRICO	SITUACIÓN EN MANZANA
--	-----------------------------



ELEMENTOS CATALOGADOS EN MANZANA

	<p>CATÁLOGO ARQUITECTÓNICO</p> <p>ETIQUETADO: RH (Rehabilitación) Grado de protección: F.1 (Nº 1)</p> <p>LOGO IDENTIFICADOR: BIEN DE INTERÉS CULTURAL</p> <p>GRADOS DE PROTECCIÓN:</p> <table style="width: 100%; text-align: center;"> <tr> <td>(INT) INTEGRAL</td> <td>(EST) ESTRUCTURAL</td> <td>(AMB)</td> <td>(AMB-F) Protección de fachada</td> </tr> <tr> <td></td> <td></td> <td></td> <td></td> </tr> </table> <p>FUENTE / PILÓN: </p> <p>CATÁLOGO ARQUEOLÓGICO</p> <p>ARQUEO 01: VILLAS DE EL BARCO DE ÁVILA ARQUEO 02: ENTORNO DEL CASTILLO DE VALDECORNEJA ARQUEO 03: MURALLA ARQUEO 04: ENTORNO DE LA PUERTA DE LA ABUNDANCIA DE NUESTRA SEÑORA</p> <p>INSCRIPCIONES ÁRABES, INSCRIPCIONES ROMANAS, INSCRIPCIONES ANEPIGRAFAS ROMANAS, ESTELAS FUNERARIAS ISLÁMICAS</p> <p>ELEMENTOS PERJUDICIALES</p> <p>P.01 INMUEBLE ESPECIALMENTE PERJUDICIAL (Red box)</p> <p>I.01 INMUEBLE PERJUDICIAL (INTEGRACIÓN) (Yellow box)</p>	(INT) INTEGRAL	(EST) ESTRUCTURAL	(AMB)	(AMB-F) Protección de fachada				
(INT) INTEGRAL	(EST) ESTRUCTURAL	(AMB)	(AMB-F) Protección de fachada						



DN-CT	Mz.18 04	FICHA DEL CATÁLOGO VIVIENDA PARTICULAR	18.4
--------------	---------------------	---	-------------

NÚCLEO	SITUACIÓN	REF. CATASTRAL	PROPIEDAD
El Barco de Ávila	C/ del Puente, 36	5406604TK8750N0001OE	Privada
ELEMENTO		FOTOGRAFÍA	

Estado de Conservación	Bueno
Sup. Parcela	68 m ²
Sup. Construida	204 m ²
Fecha de construcción	1890
Uso actual	Residencial



Descripción
Edificio de arquitectura popular, con una composición tradicional de la fachada, alterada por la superposición de un balcón, posiblemente a mediados del S.XX, éste somete al original, que aparece centrado en la planta primera y presenta los elementos característicos de las casas pertenecientes a estratos sociales con capacidad económica suficiente. Los huecos presentan recercado y se estructuran en torno a un eje central, de manera prácticamente simétrica. Muros revocados y pintados. cubierta a dos aguas vertiendo hacia las medianeras, presenta un hueco de sobrado en el bajo cubierta.

GRADO DE PROTECCIÓN AMBIENTAL – DE FACHADA

USOS	USO CARACTERÍSTICO	Vivienda colectiva
	USOS PERMITIDOS	Según Art.111. ORDENANZA 1, del PEPCH Barco de Ávila



CONDICIONES DE INTERVENCIÓN

- RH.** Se aplica sobre edificios, construcciones, sus vestigios o elementos integrantes de sus fachadas, cuyo valor reconocido por su contribución a configurar la imagen urbana, reside en la composición general de la fachada o en la subsistencia de sus elementos.
- Restauración de muros exteriores de fachada.
 - Rehabilitación interior hasta la renovación total, excepto elementos de valor (art. 73. Normas de Protección).
 - Conservación del aspecto exterior, con recuperación de revestimientos y eliminación de elementos intrusos.
 - Reestructuración de cubierta. Sin modificación de volumen.

PRESERVACIÓN	VALORACIÓN	MODIFICACIÓN	Reestruct. Total	PH
Conservación	P Restauración	Reconstrucción	AE	SUSTITUCIÓN
Consolidación	P Rehabilitación	Ampliación	AE	PH
Acondicionamiento	P	Reestruct. Parcial	P	

ELEMENTOS SINGULARES A PROTEGER	IMPACTOS NEGATIVOS A ELIMINAR
---------------------------------	-------------------------------

Configuración general de la fachada, una vez eliminada la superposición del balcón cerrado con perfilera de aluminio. Forma parte del conjunto urbano de C/ del Puente, presentando una composición tradicional de fachada. Recercados de piedra.	Balcón superpuesto, con estructura ajena al edificio y cerramiento disconforme y no respetuoso con el edificio. Cableado en fachada. Recogida de pluviales en material plástico
---	---

PROPUESTA DE INTERVENCIÓN

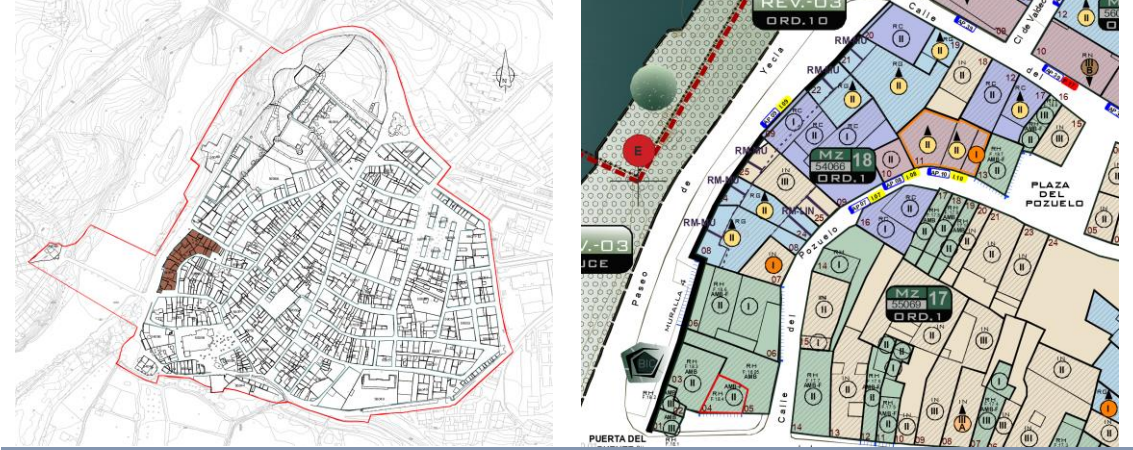
Eliminación del balcón extemporáneo. Las actuaciones sobre el edificio deberán estar encaminadas al mantenimiento o recuperación de su carácter tradicional con especial atención a los valores que presenta el edificio respecto al Conjunto Histórico. Manteniendo los elementos de interés, protegidos o susceptibles de serlo, y eliminando los elementos perjudiciales o disonantes.




DN-CT	Mz.18 04	FICHA DEL CATÁLOGO VIVIENDA PARTICULAR	18.4
--------------	---------------------------	---	-------------

NÚCLEO	SITUACIÓN	REF. CATASTRAL	PROPIEDAD
El Barco de Ávila	C/ del Puente, 36	5406604TK8750N0001OE	Privada

SITUACIÓN ÁMBITO CONJUNTO HISTÓRICO	SITUACIÓN EN MANZANA
--	-----------------------------




ELEMENTOS CATALOGADOS EN MANZANA







CATÁLOGO ARQUITECTÓNICO

ETIQUETADO | RH | CONDICIÓN DE INTERVENCIÓN (REHABILITACIÓN)
 Grado de protección | F.1 | Nº IDENTIFICADOR DE LA FICHA DE CATÁLOGO

LOGO IDENTIFICADOR  BIEN DE INTERÉS CULTURAL

GRADOS DE PROTECCIÓN


(INT) INTEGRAL  FUENTE / PILÓN	(EST) ESTRUCTURAL 	(AMB) 	(AMB-F) Protección de fachada 
---	--	--	--

CATÁLOGO ARQUEOLÓGICO

ARQUEO 01 VILLA DE EL BARCO DE ÁVILA	ARQUEO 02 INTERIOR DEL CASTILLO DE VALDECORNEJA	ARQUEO 03 MU RALLA	ARQUEO 04 INTERIOR DE LA IBERIA DE LA AGUNCIÓN DE NUESTRA SEÑORA
---	--	-----------------------	---

INSCRIPCIONES ÁRABES	INSCRIPCIONES ROMANAS	INSCRIPCIONES ANEPIORAFAS ROMANAS	ESTELAS FUNERARIAS ISLÁMICAS
----------------------	-----------------------	-----------------------------------	------------------------------

ELEMENTOS PERJUDICIALES

P.01 INMUEBLE ESPECIALMENTE PERJUDICIAL 	I.01 INMUEBLE PERJUDICIAL (INTEGRACIÓN) 
--	---



DN-CT	Mz.18 05	FICHA DEL CATÁLOGO VIVIENDA PARTICULAR	18.5
--------------	---------------------	---	-------------

NÚCLEO	SITUACIÓN	REF. CATASTRAL	PROPIEDAD
El Barco de Ávila	C/ del Puente, 34/ Paseo de Yecla	5406605TK8750N0001KE	Privada
ELEMENTO		FOTOGRAFÍA	

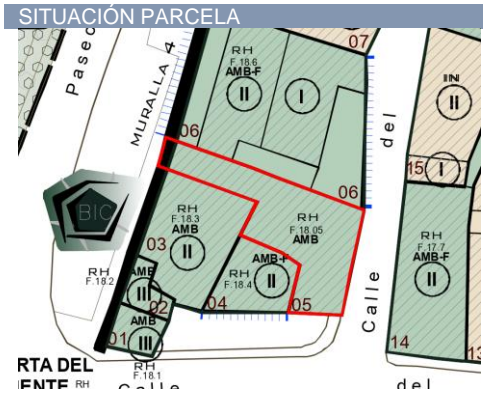
Estado	Riesgo abandono
Conservación	
Sup. Parcela	179 m ²
Sup. Construida	422 m ²
Fecha de construcción	1900
Uso actual	Residencial



Descripción
 Edificio de arquitectura popular, con interesantes muros de piedra revestidos en sus fachadas principales y vistos en la medianera. La fachada a Paseo de Yecla está constituida por la Muralla de la Villa, en ella se abren dos huecos, el inferior con recercados de piedra y el superior aparece modificado con la superposición de un balcón disonante y carpinterías metálicas disconformes. La fachada a C/ del Puente presenta huecos con recercados de piedra, balcón tradicional y, como en la fachada a C/ Pozuelo un zócalo, que coincide con la planta baja, enfoscado con un mortero acabado rugoso. Esta última fachada dispone de huecos simples adecuados a la funcionalidad y con unas rejerías interesantes en la planta baja. La cubierta se ha reformado, ofreciendo a la vista unos canchillos y tabla de madera. La medianera se ofrece, al modo tradicional, sin revocar en su parte inferior, dejando la mampostería vista, en la parte superior se ha aplicado un mortero de cemento gris.

GRADO DE PROTECCIÓN	AMBIENTAL
----------------------------	------------------

USOS	USO CARACTERÍSTICO	Vivienda
	USOS PERMITIDOS	Según Art.111. ORDENANZA 1, del PEPCH Barco de Ávila



CONDICIONES DE INTERVENCIÓN

RH. Se aplica a los edificios que, por su implantación, presencia de elementos de interés o cualquier otro aspecto, contribuyen a la calidad urbana del Conjunto Histórico, debiendo ser conservado dentro del ámbito afectado.

1. Restauración de muros y su revestimiento.
2. Rehabilitación interior hasta la renovación total, excepto elementos estructurales de valor (art. 73. Normas de Protección).
3. Conservación del aspecto exterior, con eliminación de elementos intrusos.
4. Reestructuración de cubierta. Sin modificación de volumen.

PRESERVACIÓN		VALORACIÓN		MODIFICACIÓN		Reestruct. Total	PH
Conservación	P	Restauración	P	Reconstrucción	AE	SUSTITUCIÓN	
Consolidación	P	Rehabilitación	P	Ampliación	AE	Demolición	PH
Acondicionamiento	P			Reestruct. Parcial	P		

ELEMENTOS SINGULARES A PROTEGER	IMPACTOS NEGATIVOS A ELIMINAR
--	--------------------------------------

Edificio que contribuye al mantenimiento de la imagen urbana tradicional del Conjunto Urbano. Forma parte de los conjuntos urbanos interesantes de C/ del Puente y Paseo de Yecla. La Muralla de la Villa se constituye como una de las fachadas de la edificación. Configuración general de las fachadas. Cornisas, aleros, recercados, balcón, rejerías, carpinterías de madera (recuperables). Las actuaciones que pretendan actuar sobre la muralla deberán contar con la autorización de la CTPC.

Recercados de piedra, balcón tradicional, rejerías. Carpinterías y persianas por el exterior.

PROPUESTA DE INTERVENCIÓN

Excepcionalmente se podrán autorizar la modificación de los huecos de planta alta, en Calle del Puente y Pozuelo, para adaptarlos al uso y conforme a los criterios de composición establecidos en el PEPCH Las actuaciones sobre el edificio deberán estar encaminadas al mantenimiento o recuperación de su carácter tradicional con especial atención a los valores que presenta el edificio respecto al Conjunto Histórico. Manteniendo los elementos de interés, protegidos o susceptibles de serlo, y eliminando los elementos no adecuados, perjudiciales o disonantes.



DN-CT	Mz.18 05	FICHA DEL CATÁLOGO VIVIENDA PARTICULAR	18.5
--------------	---------------------	---	-------------
















NÚCLEO El Barco de Ávila	SITUACIÓN C/ del Puente, 34/ Paseo de Yecla	REF. CATASTRAL 5406605TK8750N0001KE	PROPIEDAD Privada
-----------------------------	--	--	----------------------

SITUACIÓN ÁMBITO CONJUNTO HISTÓRICO	SITUACIÓN EN MANZANA
--	-----------------------------



ELEMENTOS CATALOGADOS EN MANZANA



CATÁLOGO ARQUITECTÓNICO	
ETIQUETADO RH Grado de protección	CONDICIÓN DE INTERVENCIÓN (REHABILITACIÓN) Nº IDENTIFICADOR DE LA FICHA DE CATÁLOGO F.1
LOGO IDENTIFICADOR BIEN DE INTERÉS CULTURAL	
GRADOS DE PROTECCIÓN	
(INT) INTEGRAL 	(EST) ESTRUCTURAL 
(AMB) 	(AMB-F) Protección de fachada 
FUENTE / PILÓN 	
CATÁLOGO ARQUEOLÓGICO	
ARQUEO 01 	ARQUEO 02 
ARQUEO 03 	ARQUEO 04 
INSCRIPCIONES ÁRABES 	INSCRIPCIONES ROMANAS 
INSCRIPCIONES ANEPIGRAFAS ROMANAS 	ESTELAS FUNERARIAS ISLÁMICAS 
ELEMENTOS PERJUDICIALES	
P.01 INMUEBLE ESPECIALMENTE PERJUDICIAL 	I.01 INMUEBLE PERJUDICIAL (INTEGRACIÓN) 



DN-CT	Mz.18 06	FICHA DEL CATÁLOGO	18.6
		MUSEO DE LA JUDÍA	

NÚCLEO	SITUACIÓN	REF. CATASTRAL	PROPIEDAD
El Barco de Ávila	C/ Pozuelo 32	5406606TK8750N0001RE	Municipal

ELEMENTO	FOTOGRAFÍA
----------	------------

Estado de Conservación Bueno

Sup. Parcela 353 m²

Sup. Construida 593 m²

Fecha de construcción 1900

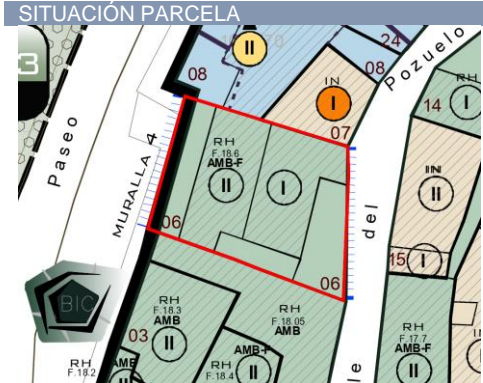
Uso actual Museo. Socio-cultural

Descripción
Edificio singular rehabilitado recientemente, presenta un retranqueo sobre la Muralla de la Villa en el Paseo de Yecla, manteniendo el muro original, con un acceso en él. En la Calle Pozuelo, recupera el muro de cerramiento original presentando la piedra vista, la fachada se retranquea respecto a este muro.



GRADO DE PROTECCIÓN AMBIENTAL – DE FACHADA

USOS	USO CARACTERÍSTICO	Vivienda colectiva
	USOS PERMITIDOS	Según Art.111. ORDENANZA 1, del PEPCH Barco de Ávila



CONDICIONES DE INTERVENCIÓN

RH. Se aplica sobre edificios, construcciones, sus vestigios o elementos integrantes de sus fachadas, cuyo valor reconocido por su contribución a configurar la imagen urbana, reside en la composición general de la fachada o en la subsistencia de sus elementos.

- Restauración de muros exteriores de fachada.
- Rehabilitación interior hasta la renovación total, excepto elementos de valor (art. 73. Normas de Protección).
- Conservación del aspecto exterior, con recuperación de revestimientos y eliminación de elementos intrusos.
- Reestructuración de cubierta. Sin modificación de volumen.

PRESERVACIÓN	VALORACIÓN	MODIFICACIÓN	Reestruct. Total	PH
Conservación	P	Reconstrucción	AE	SUSTITUCIÓN
Consolidación	P	Ampliación	AE	PH
Acondicionamiento	P	Reestruct. Parcial	P	

ELEMENTOS SINGULARES A PROTEGER	IMPACTOS NEGATIVOS A ELIMINAR
---------------------------------	-------------------------------

Edificio que contribuye al mantenimiento de la imagen urbana tradicional del Conjunto Urbano. Forma parte de los conjuntos urbanos interesantes de C/ del Puente y Paseo de Yecla. La Muralla de la Villa se constituye como una de las fachadas de la edificación. Configuración general de las fachadas. Cornisas, aleros, recercados, balcón, rejerías, carpinterías de madera (recuperables). Las actuaciones que pretendan actuar sobre la muralla deberán contar con la autorización de la CTPC.

C/ Pozuelo, armario de servicios en muro exterior inadecuado.

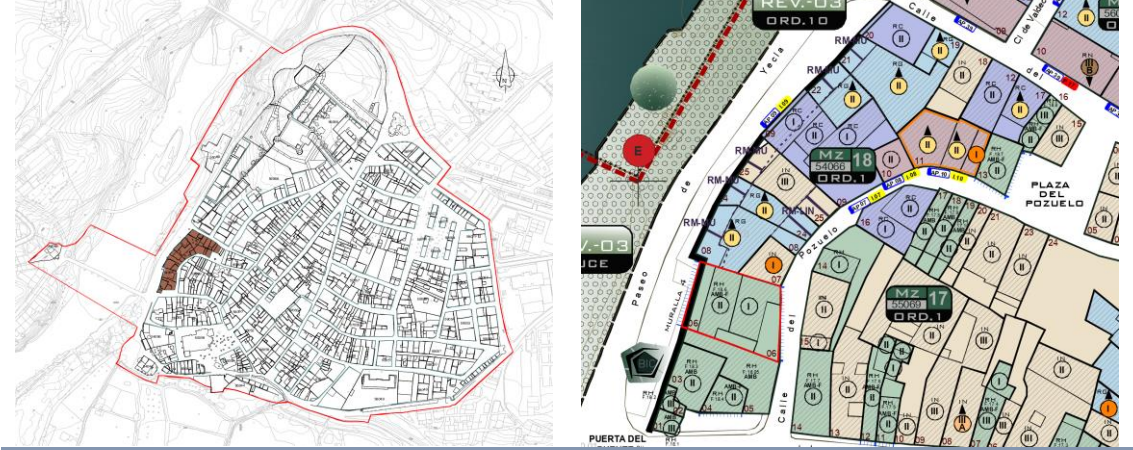
PROPUESTA DE INTERVENCIÓN

En C/ Pozuelo, se sustituirá la puerta del armario de servicios existente por una adecuada al Conjunto Histórico. Las actuaciones sobre el edificio deberán estar encaminadas al mantenimiento o recuperación de su carácter tradicional con especial atención a los valores que presenta el edificio respecto al Conjunto Histórico. Manteniendo los elementos de interés, protegidos o susceptibles de serlo, y eliminando los elementos perjudiciales o disonantes.



DN-CT	Mz.18 06	FICHA DEL CATÁLOGO MUSEO DE LA JUDÍA	18.6
--------------	---------------------------	---	-------------

NÚCLEO	SITUACIÓN	REF. CATASTRAL	PROPIEDAD
El Barco de Ávila	C/ Pozuelo 32	5406606TK8750N0001RE	Municipal
SITUACIÓN ÁMBITO CONJUNTO HISTÓRICO		SITUACIÓN EN MANZANA	



ELEMENTOS CATALOGADOS EN MANZANA





CATÁLOGO ARQUITECTÓNICO

ETIQUETADO | RH | CONDICIÓN DE INTERVENCIÓN (REHABILITACIÓN)
 Grado de protección | F.1 | Nº IDENTIFICADOR DE LA FICHA DE CATÁLOGO

LOGO IDENTIFICADOR  BIEN DE INTERÉS CULTURAL

GRADOS DE PROTECCIÓN

(INT) INTEGRAL 	(EST) ESTRUCTURAL 	(AMB) 	(AMB-F) Protección de fachada 
---	--	--	--

FUENTE / PILÓN 

CATÁLOGO ARQUEOLÓGICO

ARQUEO 01 VILLA DE EL BARCO DE ÁVILA	ARQUEO 02 ENTORNO DEL CASTILLO DE VALDECORNEJA	ARQUEO 03 MUALLA	ARQUEO 04 ENTORNO DE LA IGLESIA DE LA ASUNCIÓN DE NUESTRA SEÑORA
---	---	---------------------	---

INSCRIPCIONES ÁRABES	INSCRIPCIONES ROMANAS	INSCRIPCIONES ANEPIGRAFAS ROMANAS	ESTELAS FUNERARIAS ISLÁMICAS
----------------------	-----------------------	-----------------------------------	------------------------------

ELEMENTOS PERJUDICIALES

P.01 INMUEBLE ESPECIALMENTE PERJUDICIAL 	I.01 INMUEBLE PERJUDICIAL (INTEGRACIÓN) 
--	---





DN-CT

Mz.18
13

FICHA DEL CATÁLOGO
VIVIENDA PARTICULAR

18.7

NÚCLEO	SITUACIÓN	REF. CATASTRAL	PROPIEDAD
El Barco de Ávila	Plza Pozuelo, 14	5406613TK8750N0001JE	Privada

ELEMENTO	FOTOGRAFÍA
----------	------------

Estado de Conservación Bueno
Sup. Parcela 92 m²
Sup. Construida 176 m²
Fecha de construcción 1969
Uso actual Vivienda



Descripción

Edificio de arquitectura popular, en él se pueden leer varios elementos de la tradición barcense, la teja "a la segoviana" en medianeras y fachadas, carpinterías de madera, composición de huecos de fachada, balcón, utilización de la piedra en recercados y muros, en este caso revestido el medianero con teja y pintura sobre revoco el resto.

GRADO DE PROTECCIÓN **AMBIENTAL – DE FACHADA**

USOS	USO CARACTERÍSTICO	USOS PERMITIDOS
	Vivienda colectiva	Según Art.111. ORDENANZA 1, del PEPCH Barco de Ávila

SITUACIÓN PARCELA	CONDICIONES DE INTERVENCIÓN
-------------------	-----------------------------



RH. Se aplica sobre edificios, construcciones, sus vestigios o elementos integrantes de sus fachadas, cuyo valor reconocido por su contribución a configurar la imagen urbana, reside en la composición general de la fachada o en la subsistencia de sus elementos.

- Restauración de muros exteriores de fachada.
- Rehabilitación interior hasta la renovación total, excepto elementos de valor (art. 73. Normas de Protección).
- Conservación del aspecto exterior, con recuperación de revestimientos y eliminación de elementos intrusos.
- Reestructuración de cubierta. Sin modificación de volumen.

PRESERVACIÓN	VALORACIÓN	MODIFICACIÓN	Reestruct. Total	PH
Conservación	P	Reconstrucción	SUSTITUCIÓN	
Consolidación	P	Ampliación	Demolición	PH
Acondicionamiento	P	Reestruct. Parcial	Reconstrucción	AE

ELEMENTOS SINGULARES A PROTEGER **IMPACTOS NEGATIVOS A ELIMINAR**

Fachada que contribuye al mantenimiento de la imagen urbana tradicional del Conjunto Urbano Este ejemplo de arquitectura popular, forma parte del conjunto y urbano de la Plaza del Pozuelo, contribuyendo a la imagen urbana del Conjunto Histórico. Composición de los huecos en fachadas y medianera con teja "a la segoviana". Balcón tradicional, rejerías. Carpinterías de madera.

Estado de la cubierta y medianera de teja. Cableado en fachada. Antena en balcón.

PROPUESTA DE INTERVENCIÓN

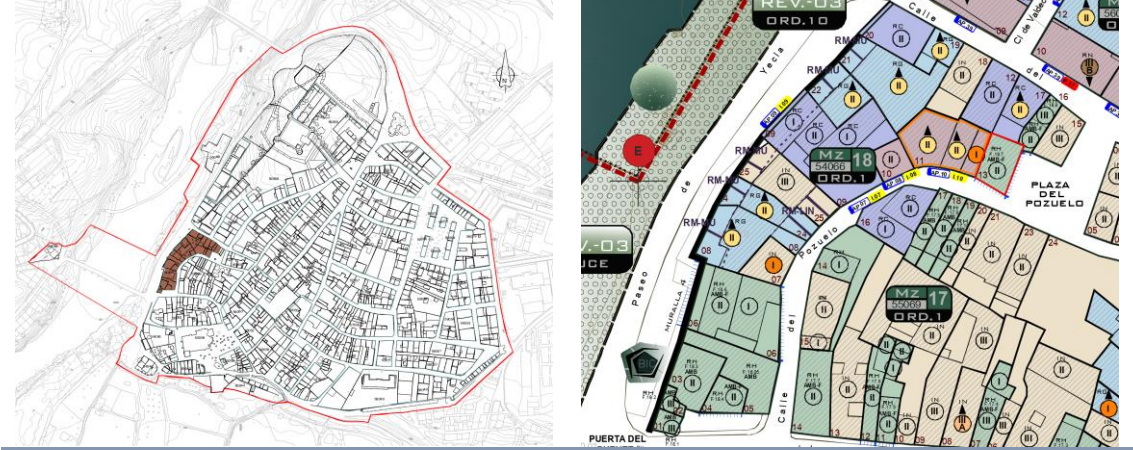
Las actuaciones sobre el edificio deberán estar encaminadas al mantenimiento o recuperación de su carácter tradicional con especial atención a los valores que presenta el edificio respecto al Conjunto Histórico. Manteniendo los elementos de interés, protegidos o susceptibles de serlo, y eliminando los elementos no adecuados, perjudiciales o disonantes.



DN-CT	Mz.18 13	FICHA DEL CATÁLOGO VIVIENDA PARTICULAR	18.7
--------------	---------------------------	---	-------------

















NÚCLEO El Barco de Ávila	SITUACIÓN Pza Pozuelo, 14	REF. CATASTRAL 5406613TK8750N0001JE	PROPIEDAD Privada
-----------------------------	------------------------------	--	----------------------

SITUACIÓN ÁMBITO CONJUNTO HISTÓRICO	SITUACIÓN EN MANZANA
--	-----------------------------



ELEMENTOS CATALOGADOS EN MANZANA	CATÁLOGO ARQUITECTÓNICO
---	--------------------------------



CATÁLOGO ARQUITECTÓNICO			
ETIQUETADO Grado de protección	RH F.1 CONDICIÓN DE INTERVENCIÓN (REHABILITACIÓN) Nº IDENTIFICADOR DE LA FICHA DE CATÁLOGO		
LOGO IDENTIFICADOR BIEN DE INTERÉS CULTURAL	 <ol style="list-style-type: none"> 1. VILLA DE EL BARCO DE ÁVILA 2. CASTILLO DE VALDECORNEJA 3. ISLETA MAYOR DE LA AGUNCIÓN DE NUESTRA SEÑORA 4. MURALLA Y PUERTA DEL AHORCADO 		
GRADOS DE PROTECCIÓN			
(INT) INTEGRAL 	(EST) ESTRUCTURAL 	(AMB) 	(AMB-F) Protección de fachada 
FUENTE / PILÓN 			
CATÁLOGO ARQUEOLÓGICO			
 ARQUEO 01 VILLA DE EL BARCO DE ÁVILA	 ARQUEO 02 INTERIOR DEL CASTILLO DE VALDECORNEJA	 ARQUEO 03 MURALLA	 ARQUEO 04 INTERIOR DE LA ISLETA DE LA AGUNCIÓN DE NUESTRA SEÑORA
 INSCRIPCIONES ÁRABES	 INSCRIPCIONES ROMANAS	 INSCRIPCIONES ANEPIGRAFAS ROMANAS	 ESTELAS FUNERARIAS ISLÁMICAS
ELEMENTOS PERJUDICIALES			
 P.01 INMUEBLE ESPECIALMENTE PERJUDICIAL		 I.01 INMUEBLE PERJUDICIAL (INTEGRACIÓN)	



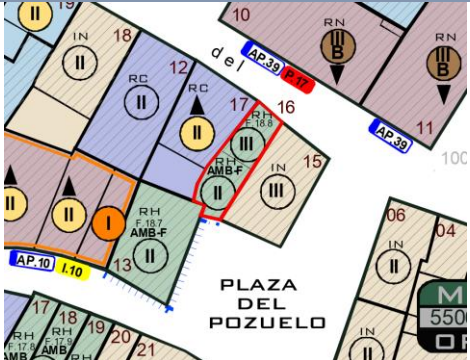
DN-CT	Mz.18 16	FICHA DEL CATÁLOGO VIVIENDA PARTICULAR	18.8
--------------	---------------------------	---	-------------

NÚCLEO	SITUACIÓN	REF. CATASTRAL	PROPIEDAD
El Barco de Ávila	C/ Pozuelo, 15	5406616TK8750N0001ZE	Privada

ELEMENTO	FOTOGRAFÍA
Estado de Conservación	
Sup. Parcela	
Sup. Construida	
Fecha de construcción	
Uso actual	
Descripción	
Edificio de arquitectura popular con escaso ancho que ofrece fachadas a la Calle del Río y a la Plaza del Pozuelo, ambas revocadas y pintadas, con cubierta de estructura de madera que se manifiesta en el exterior por sus aleros de canchillos y tabla. Orígenes en el S. XVIII.	

GRADO DE PROTECCIÓN	AMBIENTAL – DE FACHADA
----------------------------	-------------------------------

USOS	USO CARACTERÍSTICO
	Vivienda colectiva
	USOS PERMITIDOS
	Según Art.111. ORDENANZA 1, del PEPCH Barco de Ávila

SITUACIÓN PARCELA	CONDICIONES DE INTERVENCIÓN
	<p>RH. Se aplica sobre edificios, construcciones, sus vestigios o elementos integrantes de sus fachadas, cuyo valor reconocido por su contribución a configurar la imagen urbana, reside en la composición general de la fachada o en la subsistencia de sus elementos.</p> <ol style="list-style-type: none"> 1. Restauración de muros exteriores de fachada. 2. Rehabilitación interior hasta la renovación total, excepto elementos de valor (art. 73. Normas de Protección). 3. Conservación del aspecto exterior, con recuperación de revestimientos y eliminación de elementos intrusos. 4. Reestructuración de cubierta. Sin modificación de volumen.

PRESERVACIÓN	VALORACIÓN	MODIFICACIÓN	Reestruct. Total	PH
Conservación	P Restauración	Reconstrucción	AE SUSTITUCIÓN	
Consolidación	P Rehabilitación	Ampliación	AE Demolición	PH
Acondicionamiento	P	Reestruct. Parcial	P Reconstrucción	AE

ELEMENTOS SINGULARES A PROTEGER	IMPACTOS NEGATIVOS A ELIMINAR
--	--------------------------------------

Forma parte del conjunto y urbano de la Plaza del Pozuelo, contribuyendo a la imagen urbana del Conjunto Histórico. Composición de los huecos en fachadas, alineados sobre un eje central. Carpinterías de madera. Balcón tradicional en Plaza del Pozuelo y rejería.	Recogida de pluviales en material plástico (Río). Cableado en fachada. Zócalo en mortero gris rugoso en C/ del Río. Placas onduladas en medianera. Antena en balcón
---	---

PROPUESTA DE INTERVENCIÓN

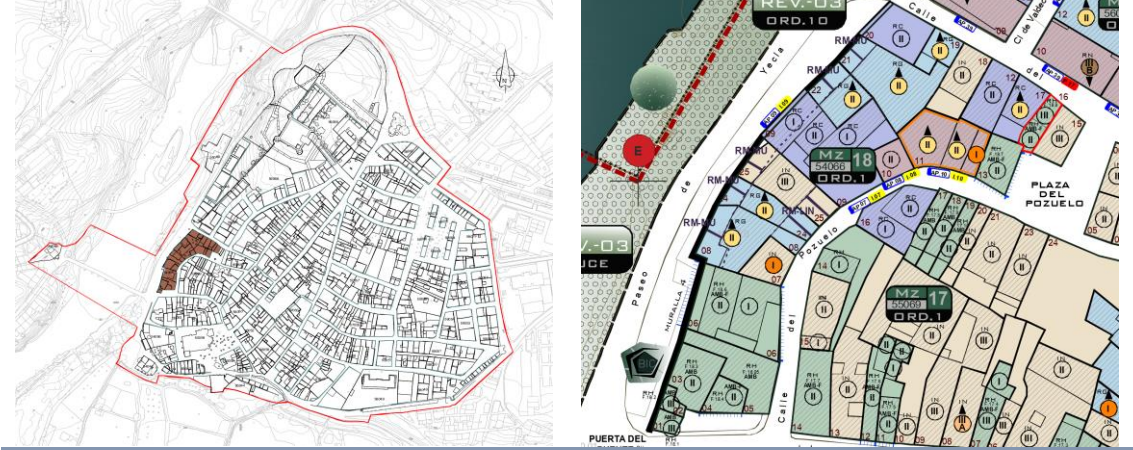
Excepcionalmente se podrán autorizar la modificación de la composición de fachada en Calle del Río, para adaptarla al uso y conforme a los criterios de composición establecidos en el PEPCH. Retirada o sustitución de las placas onduladas en medianera, con colocación de materiales o sistemas admitidos. Las actuaciones sobre el edificio deberán estar encaminadas al mantenimiento o recuperación de su carácter tradicional con especial atención a los valores que presenta el edificio respecto al Conjunto Histórico. Manteniendo los elementos de interés, protegidos o susceptibles de serlo, y eliminando los elementos no adecuados, perjudiciales o disonantes.



DN-CT	Mz.18 16	FICHA DEL CATÁLOGO VIVIENDA PARTICULAR	18.8
--------------	---------------------------	---	-------------

































NÚCLEO El Barco de Ávila	SITUACIÓN C/ Pozuelo, 15	REF. CATASTRAL 5406616TK8750N0001ZE	PROPIEDAD Privada
-----------------------------	-----------------------------	--	----------------------

SITUACIÓN ÁMBITO CONJUNTO HISTÓRICO	SITUACIÓN EN MANZANA
--	-----------------------------



ELEMENTOS CATALOGADOS EN MANZANA

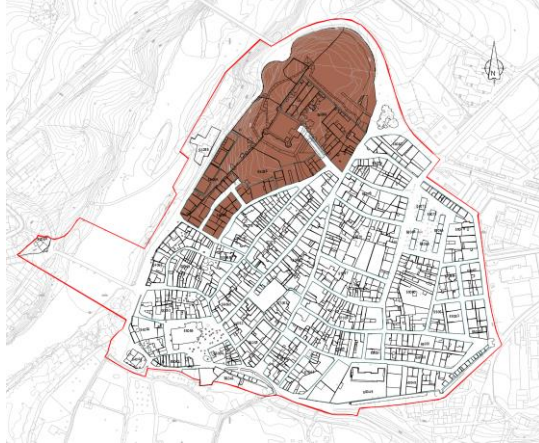


CATÁLOGO ARQUITECTÓNICO					
ETIQUETADO Grado de protección: RH	CONDICIÓN DE INTERVENCIÓN (REHABILITACIÓN) Nº IDENTIFICADOR DE LA FICHA DE CATÁLOGO: F.1				
LOGO IDENTIFICADOR BIEN DE INTERÉS CULTURAL: 					
GRADOS DE PROTECCIÓN: <table style="width: 100%; text-align: center;"> <tr> <td style="width: 25%;"> (INT) INTEGRAL  </td> <td style="width: 25%;"> (EST) ESTRUCTURAL  </td> <td style="width: 25%;"> (AMB)  </td> <td style="width: 25%;"> (AMB-F) Protección de fachada  </td> </tr> </table>		(INT) INTEGRAL 	(EST) ESTRUCTURAL 	(AMB) 	(AMB-F) Protección de fachada 
(INT) INTEGRAL 	(EST) ESTRUCTURAL 	(AMB) 	(AMB-F) Protección de fachada 		
FUENTE / PILÓN: 					
CATÁLOGO ARQUEOLÓGICO					
<table style="width: 100%; text-align: center;"> <tr> <td style="width: 25%;"> ARQUEO 01 VILLA DE EL BARCO DE ÁVILA </td> <td style="width: 25%;"> ARQUEO 02 INTERIOR DEL CASTILLO DE VALDECORNEJA </td> <td style="width: 25%;"> ARQUEO 03 MURALLA </td> <td style="width: 25%;"> ARQUEO 04 INTERIOR DE LA IBERIA DE LA ABUNDANCIA DE NUESTRA SEÑORA </td> </tr> </table>		ARQUEO 01 VILLA DE EL BARCO DE ÁVILA	ARQUEO 02 INTERIOR DEL CASTILLO DE VALDECORNEJA	ARQUEO 03 MURALLA	ARQUEO 04 INTERIOR DE LA IBERIA DE LA ABUNDANCIA DE NUESTRA SEÑORA
ARQUEO 01 VILLA DE EL BARCO DE ÁVILA	ARQUEO 02 INTERIOR DEL CASTILLO DE VALDECORNEJA	ARQUEO 03 MURALLA	ARQUEO 04 INTERIOR DE LA IBERIA DE LA ABUNDANCIA DE NUESTRA SEÑORA		
<table style="width: 100%; text-align: center;"> <tr> <td style="width: 25%;">  INSCRIPCIONES ÁRABES </td> <td style="width: 25%;">  INSCRIPCIONES ROMANAS </td> <td style="width: 25%;">  INSCRIPCIONES ANEPIORAFAS ROMANAS </td> <td style="width: 25%;">  ESTELAS FUNERARIAS ISLÁMICAS </td> </tr> </table>		 INSCRIPCIONES ÁRABES	 INSCRIPCIONES ROMANAS	 INSCRIPCIONES ANEPIORAFAS ROMANAS	 ESTELAS FUNERARIAS ISLÁMICAS
 INSCRIPCIONES ÁRABES	 INSCRIPCIONES ROMANAS	 INSCRIPCIONES ANEPIORAFAS ROMANAS	 ESTELAS FUNERARIAS ISLÁMICAS		
ELEMENTOS PERJUDICIALES					
<table style="width: 100%; text-align: center;"> <tr> <td style="width: 50%;"> P.01 INMUEBLE ESPECIALMENTE PERJUDICIAL  </td> <td style="width: 50%;"> I.01 INMUEBLE PERJUDICIAL (INTEGRACIÓN)  </td> </tr> </table>		P.01 INMUEBLE ESPECIALMENTE PERJUDICIAL 	I.01 INMUEBLE PERJUDICIAL (INTEGRACIÓN) 		
P.01 INMUEBLE ESPECIALMENTE PERJUDICIAL 	I.01 INMUEBLE PERJUDICIAL (INTEGRACIÓN) 				

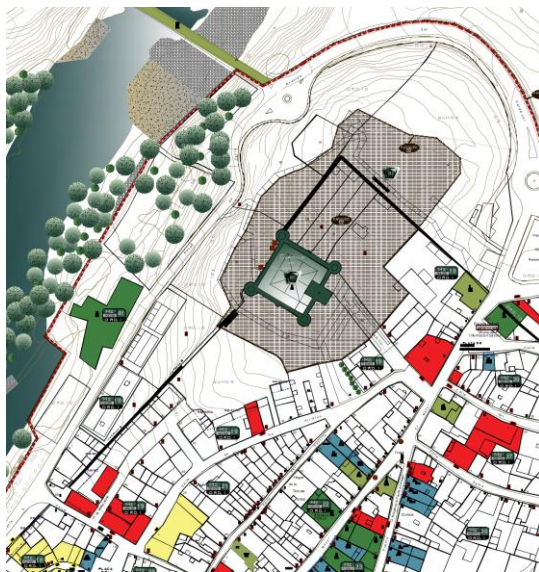


19	MANZANA	
	56086	

SITUACIÓN ÁMBITO CONJUNTO HISTÓRICO	EMPLAZAMIENTO
--	----------------------



ELEMENTOS CATALOGADOS	ELEMENTOS ESPECIALMENTE PERJUDICIALES
------------------------------	--



CATÁLOGO ARQUITECTÓNICO

ETIQUETADO Grado de protección	RH F.1	CONDICIÓN DE INTERVENCIÓN (REHABILITACIÓN) Nº IDENTIFICADOR DE LA FIGURA DE CATÁLOGO
-----------------------------------	-----------	---

BIEN DE INTERÉS CULTURAL

- VILLA DE EL BARCO DE ÁVILA
- DASTILLO DE VALDECORNEJA
- IGLESIA MAYOR DE LA ASUNCIÓN DE NTRA. SEÑORA
- MURALLA Y PUERTA DEL AHORCADO

GRADOS DE PROTECCIÓN

(INT) INTEGRAL	(EST) ESTRUCTURAL	(AMB)	(AMB-F) Protección de fachada
FUENTE / PILÓN			

CATÁLOGO ARQUEOLÓGICO

ARQUEO 01 VILLA DE EL BARCO DE ÁVILA	ARQUEO 02 ENTORNO DEL DASTILLO DE VALDECORNEJA	ARQUEO 03 MURALLA	ARQUEO 04 ENTORNO DE LA IGLESIA DE LA ASUNCIÓN DE NUESTRA SEÑORA
INSCRIPCIONES ÁRABES	INSCRIPCIONES ROMANAS	INSCRIPCIONES ANEPIGRAFAS ROMANAS	ESTELAS FUNERARIAS ISLÁMICAS

ELEMENTOS PERJUDICIALES

P.01 INMUEBLE ESPECIALMENTE PERJUDICIAL	I.01 INMUEBLE PERJUDICIAL (INTEGRACIÓN)



DN-CT	Mz.19 27	FICHA DEL CATÁLOGO CASTILLO DE VALDECORNEJA	1
--------------	---------------------	--	----------

Ficha 1. Catálogo NUM.

BIEN DE INTERÉS CULTURAL – CASTILLOS

F. DECLARACIÓN		22/04/1949
F. PUBLICACIÓN	BOCyL BOE	-- 05/05/1949

NÚCLEO	SITUACIÓN	REF. CATASTRAL	PROPIEDAD
El Barco de Ávila	Paseo del Castillo, 3	5608627TK8750N0001KE	Municipal

ELEMENTO	FOTOGRAFÍA
----------	------------

Estado de Conservación Bueno

Sup. Parcela 1.876 m²

Sup. Construida 1.910 m²

Fecha de construcción S. XIV

Uso actual Cultural - Recreativo

Descripción
Edificio de planta rectangular del siglo XIV con cuatro torres cilíndricas y torre del homenaje rectangular. Mampostería en general y sillería en las esquinas y en huecos. Cornisa de modillones de lóbulos de granito. Pocas aberturas al exterior (carácter defensivo). Desmontada la estructura interior para uso como cementerio hasta primeros del siglo XX. Rehabilitado el Patio y la Torre del Homenaje para usos culturales en 1986. Estilo mas relevante: gótico.



GRADO DE PROTECCIÓN	BIC – INTEGRAL
----------------------------	-----------------------

USOS	USO CARACTERÍSTICO	Cultural - Recreativo
	USOS PERMITIDOS	Según Art.111. ORDENANZA 1, del PEPCH Barco de Ávila. Manteniendo el carácter público del uso.

SITUACIÓN PARCELA	CONDICIONES DE INTERVENCIÓN
-------------------	-----------------------------



RH. Se aplica a los edificios con singulares valores históricos y arquitectónicos, reflejados en la calidad de su diseño y ejecución. En este caso el edificio presenta elementos de excepcional valor arquitectónico y significación para la cultura y tradición barcense. En la actualidad se encuentra en fase previa a la licitación municipal, el Proyecto de Consolidación y Adecuación del Castillo de Barco de Ávila y su Entorno, para Uso Cultural y Turístico, redactado por D. Jesús Gascón Bernal, que cuenta con la autorización de la Comisión Territorial de Patrimonio Cultural de Ávila, y permitirá, además de un aprovechamiento cultural y turístico del Castillo, su accesibilidad y recorrido del adarve.

PRESERVACIÓN	VALORACIÓN	MODIFICACIÓN	Reestruct. Total	PH
Conservación	P	Restauración	P	AE
Consolidación	P	Rehabilitación	A	PH
Acondicionamiento	P			AE

ELEMENTOS SINGULARES A PROTEGER	IMPACTOS NEGATIVOS A ELIMINAR
---------------------------------	-------------------------------

BIC

PROPUESTA DE INTERVENCIÓN

Se protege integralmente la construcción, cualquier actuación sobre los espacios aledaños deberá tener en cuenta esta protección. Las actuaciones deberán estar encaminadas al mantenimiento del edificio en el conjunto histórico, respetando el carácter tradicional y los valores que sirvieron de motivación para su declaración como BIC. Manteniendo los elementos de interés, protegidos o susceptibles de serlo, y eliminando los elementos, no adecuados, perjudiciales o disonantes.

Deben realizarse tareas de control arqueológico durante la fase de movimientos de tierras de las obras que se ejecuten en las parcelas con fachada Plaza de las Acacias. Estas tareas de control, que tienen carácter preventivo y se plantean en lugares en los que no se sabe con seguridad si van a documentarse restos arqueológicos, consisten en la observación directa de las remociones de tierra por parte de un técnico arqueólogo.





DN-CT

Mz.19
27

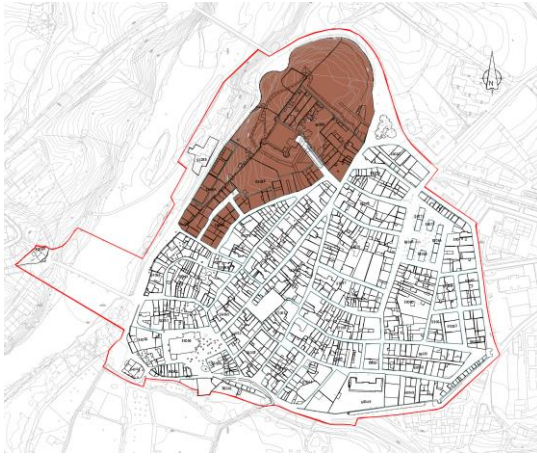
FICHA DEL CATÁLOGO
CASTILLO DE VALDECORNEJA

1

Ficha 1. Catálogo NUM.

NÚCLEO	SITUACIÓN	REF. CATASTRAL	PROPIEDAD
El Barco de Ávila	Paseo del Castillo, 3	5608627TK8750N0001KE	Municipal

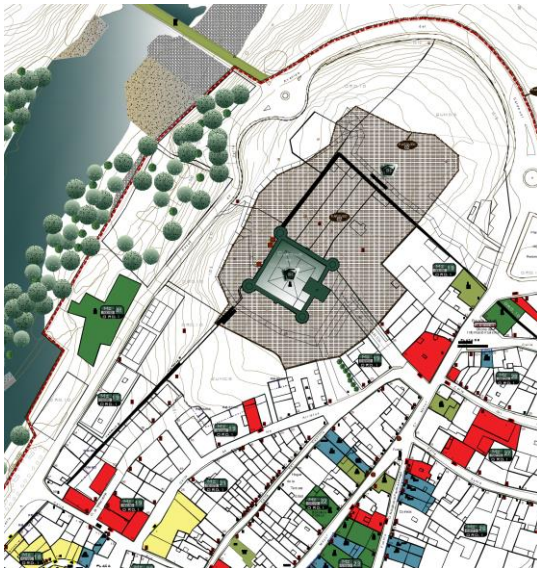
SITUACIÓN ÁMBITO CONJUNTO HISTÓRICO



SITUACIÓN EN MANZANA



ELEMENTOS CATALOGADOS EN MANZANA



CATÁLOGO ARQUITECTÓNICO

ETIQUETADO | RH | CONDICIÓN DE INTERVENCIÓN (REHABILITACIÓN)
 Grado de | F.1 | Nº IDENTIFICADOR DE LA FICHA DE CATÁLOGO
 protección

LOGO IDENTIFICADOR BIEN DE INTERÉS CULTURAL

GRADOS DE PROTECCIÓN

(INT) INTEGRAL	(EST) ESTRUCTURAL	(AMB)	(AMB-F) Protección de fachada
FUENTE / PILÓN			

1. VILLA DE EL BARCO DE ÁVILA
 2. CASTILLO DE VALDECORNEJA
 3. IGLESIA MAYOR DE LA ASUNCIÓN DE NTRA. SEÑORA
 4. MURALLA Y PUERTA DEL AHORCADO

CATÁLOGO ARQUEOLÓGICO

ARQUEO 01	ARQUEO 02	ARQUEO 03	ARQUEO 04
VILLA DE EL BARCO DE ÁVILA	ENTORNO DEL CASTILLO DE VALDECORNEJA	MURALLA	ENTORNO DE LA IGLESIA DE LA ASUNCIÓN DE NUESTRA SEÑORA
INSCRIPCIONES ÁRABES	INSCRIPCIONES ROMANAS	INSCRIPCIONES ANEPIGRAFAS ROMANAS	ESTELAS FUNERARIAS ISLÁMICAS

ELEMENTOS PERJUDICIALES

P.01 INMUEBLE ESPECIALMENTE PERJUDICIAL	I.01 INMUEBLE PERJUDICIAL (INTEGRACIÓN)



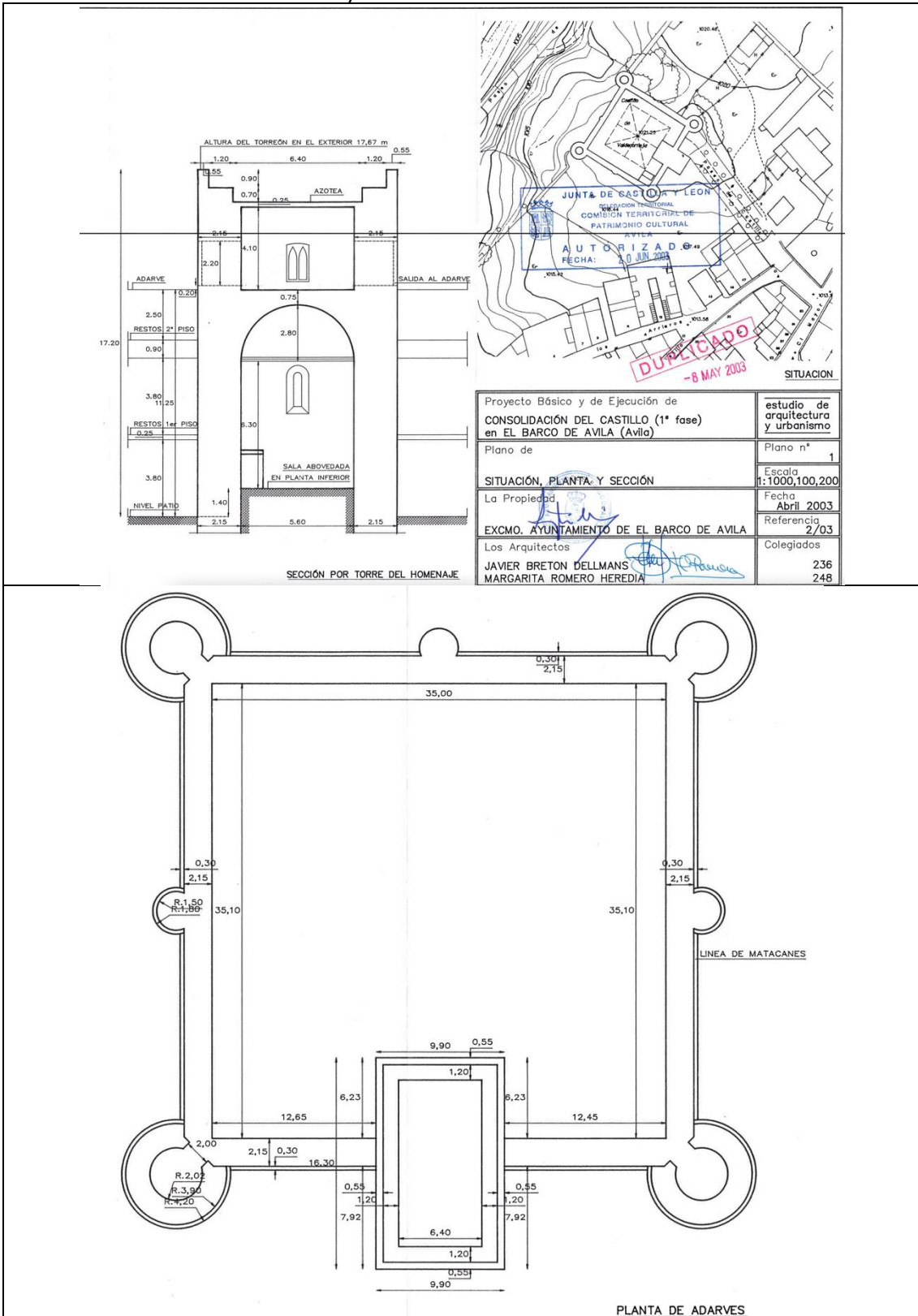




PLANIMETRÍA

Proyecto de Consolidación del Castillo redactado por los arquitectos, Dña. Margarita Romero Heredia y D. Javier Bretón Dellmans. (Año 2003)

Documentación obrante en el Ayuntamiento de El Barco de Ávila



DN-CT	Mz.19 40	FICHA DEL CATÁLOGO VIVIENDA PARTICULAR	19.1
--------------	---------------------	---	-------------

NÚCLEO	SITUACIÓN	REF. CATASTRAL	PROPIEDAD
El Barco de Ávila	C/ Mayor,77	5608640TK8750N0001SE	Privada
ELEMENTO		FOTOGRAFÍA	

Estado de Conservación
Sup. Parcela
Sup. Construida
Fecha de construcción
Uso actual
Descripción

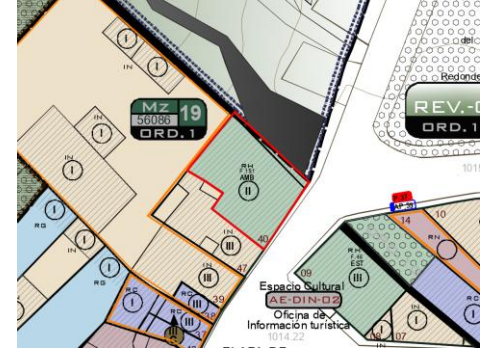
Riesgo abandono
 317 m²
 684 m²
 1960-reforma 1996
 Vivienda. Comercial.
 Edificio de principios del S. XX, resulta del derribo de la muralla para abrir la Calle Mayor hacia la carretera. Se integra en el ambiente urbano destacándose por la pintura de su fachada imitando sillería y el gran balcón con una cuidada rejería. La muralla se mantiene en su fachada lateral, en ella podemos apreciar las únicas almenas originales de la muralla y un merlón con una saetera.



GRADO DE PROTECCIÓN	AMBIENTAL
----------------------------	------------------

USOS	USO CARACTERÍSTICO	Vivienda
	USOS PERMITIDOS	Según Art.111. ORDENANZA 1, del PEPCH Barco de Ávila

SITUACIÓN PARCELA	CONDICIONES DE INTERVENCIÓN
--------------------------	------------------------------------



RH. Se aplica a los edificios que, por su implantación, presencia de elementos de interés o cualquier otro aspecto, contribuyen a la calidad urbana del Conjunto Histórico, debiendo ser conservado dentro del ámbito afectado.

1. Restauración de muros y su revestimiento.
2. Rehabilitación interior hasta la renovación total, excepto elementos estructurales de valor (art. 73. Normas de Protección).
3. Conservación del aspecto exterior, con eliminación de elementos intrusos.
4. Reestructuración de cubierta. Sin modificación de volumen.

PRESERVACIÓN	VALORACIÓN	MODIFICACIÓN	Reestruct. Total	PH
Conservación	P	Reconstrucción	AE	SUSTITUCIÓN
Consolidación	P	Ampliación	AE	PH
Acondicionamiento	P	Reestruct. Parcial	P	

ELEMENTOS SINGULARES A PROTEGER	IMPACTOS NEGATIVOS A ELIMINAR
--	--------------------------------------

Configuración general del edificio. Muralla de la Villa.	Cableado en fachada, cierre metálico de fuele, rótulos en fachada, toldo en colores no adecuados.
--	---

PROPUESTA DE INTERVENCIÓN

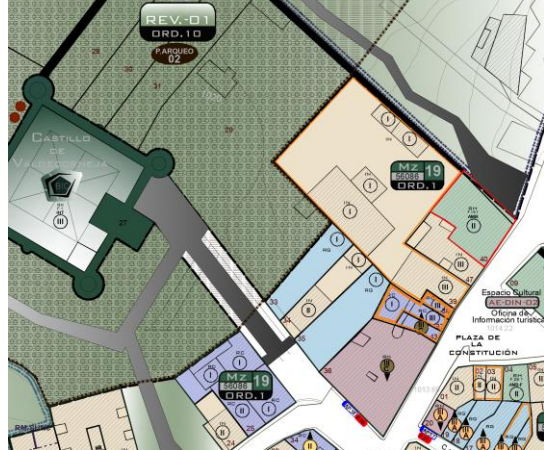
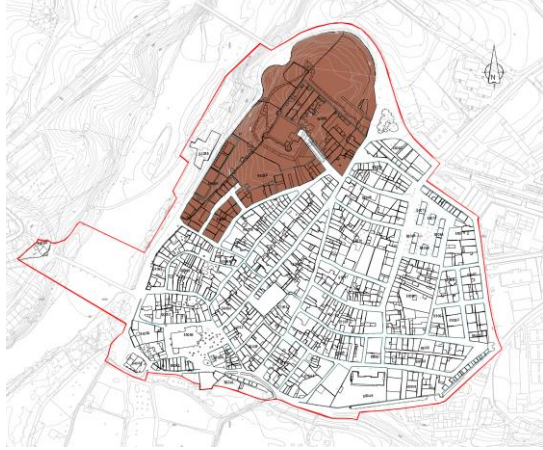
Las actuaciones sobre el edificio deberán estar encaminadas al mantenimiento o recuperación de su carácter tradicional con especial atención a los valores que presenta el edificio respecto al Conjunto Histórico. Manteniendo los elementos de interés, protegidos o susceptibles de serlo, y eliminando los elementos no adecuados, perjudiciales o disonantes.



DN-CT	Mz.19 40	FICHA DEL CATÁLOGO VIVIENDA PARTICULAR	19.1
--------------	---------------------	---	-------------











El Barco de Ávila C/ Mayor,77 5608640TK8750N0001SE Privada

SITUACIÓN ÁMBITO CONJUNTO HISTÓRICO	SITUACIÓN EN MANZANA
--	-----------------------------



ELEMENTOS CATALOGADOS EN MANZANA

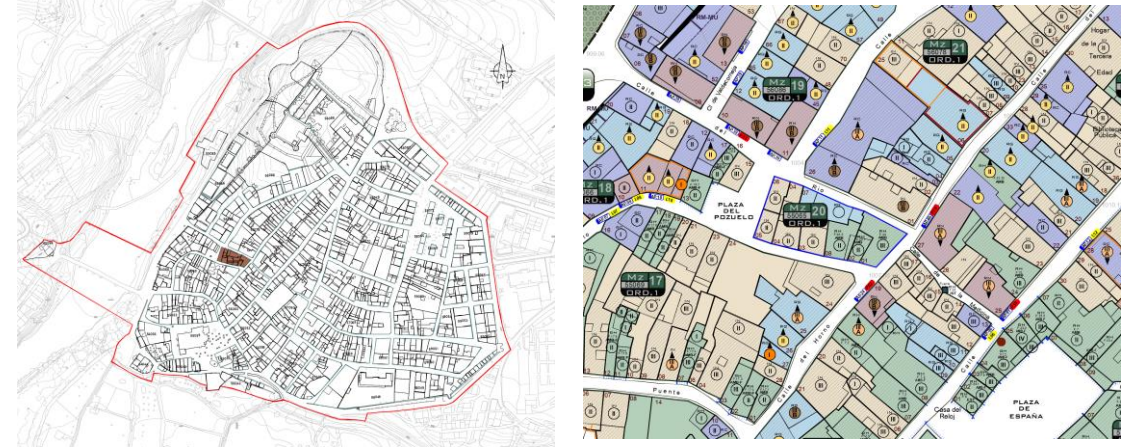


CATÁLOGO ARQUITECTÓNICO					
ESTATUS Grado de protección: BIEN DE INTERÉS CULTURAL	CONDICIÓN DE INTERVENCIÓN (REHABILITACIÓN) Nº IDENTIFICADOR DE LA FIGURA DE CATÁLOGO: 1. VILLA DE EL BARCO DE ÁVILA 2. CASTILLO DE VALDECORNEJA 3. IGLESIA MAYOR DE LA ASUNCIÓN DE NTRA. SEÑORA 4. MURALLA Y PUERTA DEL AHORCADO				
GRADOS DE PROTECCIÓN					
(INT) INTEGRAL  FUENTE / PILÓN	(EST) ESTRUCTURAL 				
(AMB) 	(AMB-F) Protección de fachada 				
CATÁLOGO ARQUEOLÓGICO					
<table border="0"> <tr> <td>ARQUEO 01 VILLA DE EL BARCO DE ÁVILA</td> <td>ARQUEO 02 ENTORNO DEL CASTILLO DE VALDECORNEJA</td> <td>ARQUEO 03 MURALLA</td> <td>ARQUEO 04 ENTORNO DE LA IGLESIA DE LA ASUNCIÓN DE NUESTRA SEÑORA</td> </tr> </table>		ARQUEO 01 VILLA DE EL BARCO DE ÁVILA	ARQUEO 02 ENTORNO DEL CASTILLO DE VALDECORNEJA	ARQUEO 03 MURALLA	ARQUEO 04 ENTORNO DE LA IGLESIA DE LA ASUNCIÓN DE NUESTRA SEÑORA
ARQUEO 01 VILLA DE EL BARCO DE ÁVILA	ARQUEO 02 ENTORNO DEL CASTILLO DE VALDECORNEJA	ARQUEO 03 MURALLA	ARQUEO 04 ENTORNO DE LA IGLESIA DE LA ASUNCIÓN DE NUESTRA SEÑORA		
<table border="0"> <tr> <td>● INSCRIPCIONES ÁRABES</td> <td>● INSCRIPCIONES ROMANAS</td> <td>● INSCRIPCIONES ANEPIGRAFAS ROMANAS</td> <td>■ ESTELAS FUNERARIAS ISLÁMICAS</td> </tr> </table>		● INSCRIPCIONES ÁRABES	● INSCRIPCIONES ROMANAS	● INSCRIPCIONES ANEPIGRAFAS ROMANAS	■ ESTELAS FUNERARIAS ISLÁMICAS
● INSCRIPCIONES ÁRABES	● INSCRIPCIONES ROMANAS	● INSCRIPCIONES ANEPIGRAFAS ROMANAS	■ ESTELAS FUNERARIAS ISLÁMICAS		
ELEMENTOS PERJUDICIALES					
<table border="0"> <tr> <td>P.01 INMUEBLE ESPECIALMENTE PERJUDICIAL </td> <td>I.01 INMUEBLE PERJUDICIAL (INTEGRACIÓN) </td> </tr> </table>		P.01 INMUEBLE ESPECIALMENTE PERJUDICIAL 	I.01 INMUEBLE PERJUDICIAL (INTEGRACIÓN) 		
P.01 INMUEBLE ESPECIALMENTE PERJUDICIAL 	I.01 INMUEBLE PERJUDICIAL (INTEGRACIÓN) 				



<h1>20</h1>	<h2>MANZANA</h2>	
	<h3>55065</h3>	

SITUACIÓN ÁMBITO CONJUNTO HISTÓRICO	EMPLAZAMIENTO
--	----------------------



ELEMENTOS CATALOGADOS	ELEMENTOS ESPECIALMENTE PERJUDICIALES
------------------------------	--

CATÁLOGO ARQUITECTÓNICO	
ETIQUETADO	CONDICIÓN DE INTERVENCIÓN (REHABILITACIÓN)
Grado de protección	F.1
	Nº IDENTIFICADOR DE LA FICHA DE CATÁLOGO
LOGO IDENTIFICADOR BIEN DE INTERÉS CULTURAL	
GRADOS DE PROTECCIÓN: (INT) INTEGRAL, (EST) ESTRUCTURAL, (AMB), (AMB.F) Protección de fachada	
CATÁLOGO ARQUEOLÓGICO	
INSCRIPCIONES ÁRABES, INSCRIPCIONES ROMANAS, INSCRIPCIONES ANEPIGRAFAS ROMANAS, ESTELAS FUNERARIAS ISLÁMICAS	
ELEMENTOS PERJUDICIALES	
P.01 INMUEBLE ESPECIALMENTE PERJUDICIAL	I.01 INMUEBLE PERJUDICIAL (INTEGRACIÓN)



DN-CT	Mz.20 01	FICHA DEL CATÁLOGO	43
		VIVIENDA PARTICULAR	

Ficha 43. Catálogo NUM.

NÚCLEO	SITUACIÓN	REF. CATASTRAL	PROPIEDAD
El Barco de Ávila	C/ Castillo 1	5506501TK8750N0001HE	Privada

ELEMENTO	FOTOGRAFÍA
<p>Estado de Conservación Bueno</p> <p>Sup. Parcela 168 m²</p> <p>Sup. Construida 474 m²</p> <p>Fecha de construcción 1960</p> <p>Uso actual Vivienda</p> <p>Descripción Edificio de viviendas, con orígenes en el S.XVIII, posee una portada en la que un cordón, posiblemente relacionado con el desaparecido Convento de los Franciscanos, que recorre las jambas y el dintel, rematado en una cruz tau, símbolo de la orden seglar de aquellos. El edificio presenta además varios elementos interesantes, como los balcones y cornisa de piedra, recercados o la fachada revestida con teja. Muros de mampostería revocados, con zócalo en color oscuro y cubierta de madera. Se modificó la altura del edificio, elevándola en una planta, tal y como se puede apreciar en la fachada lateral izquierda y ha sido reformado y rehabilitado a principio de siglo.</p>	

GRADO DE PROTECCIÓN AMBIENTAL

USOS	USO CARACTERÍSTICO	Vivienda
	USOS PERMITIDOS	Según Art.111. ORDENANZA 1, del PEPCH Barco de Ávila

SITUACIÓN PARCELA	CONDICIONES DE INTERVENCIÓN
	<p>RH. Se aplica a los edificios que, por su implantación, presencia de elementos de interés o cualquier otro aspecto, contribuyen a la calidad urbana del Conjunto Histórico, debiendo ser conservado dentro del ámbito afectado.</p> <ul style="list-style-type: none"> 8. Restauración de muros y su revestimiento. 9. Rehabilitación interior hasta la renovación total, excepto elementos estructurales de valor (art. 73. Normas de Protección). 10. Conservación del aspecto exterior, con eliminación de elementos intrusos. 11. Reestructuración de cubierta. Sin modificación de volumen.

PRESERVACIÓN	VALORACIÓN	MODIFICACIÓN	Reestruct. Total	PH
Conservación	P Restauración	Reconstrucción	AE	SUSTITUCIÓN
Consolidación	P Rehabilitación	Ampliación	AE	PH
Acondicionamiento	P	Reestruct. Parcial	P	

ELEMENTOS SINGULARES A PROTEGER IMPACTOS NEGATIVOS A ELIMINAR

Configuración general de la fachada. Rejerías. Carpinterías de madera. Teja sobre fachada. Aleros de madera. Persianas y elementos de oscurecimiento de madera.	Cableado en fachada. Antena en balcón. Pulsador de timbre inadecuado. Composición de huecos en fachada a Calle del Río.
---	---

PROPUESTA DE INTERVENCIÓN

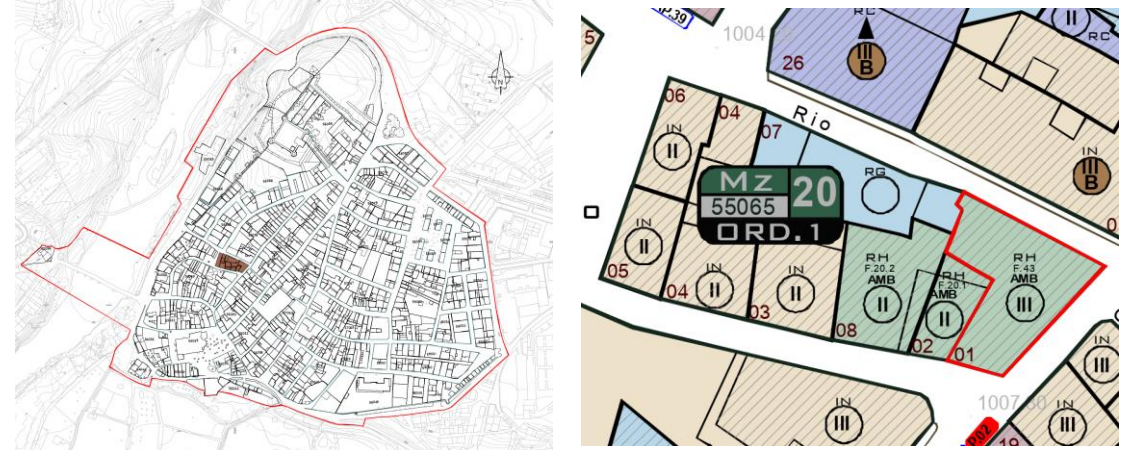
Se podrá autorizar la modificación de la composición de fachada a Calle del Río para adaptarla al uso y conforme a los criterios de composición establecidos en el PEPCH. Las actuaciones sobre el edificio deberán estar encaminadas al mantenimiento o recuperación de su carácter tradicional con especial atención a los valores que presenta el edificio respecto al Conjunto Histórico. Manteniendo los elementos de interés, protegidos o susceptibles de serlo, y eliminando los elementos no adecuados, perjudiciales o disonantes.



DN-CT	Mz.20 01	FICHA DEL CATÁLOGO VIVIENDA PARTICULAR	43
--------------	---------------------------	---	-----------

NÚCLEO El Barco de Ávila	SITUACIÓN C/ Castillo 1	REF. CATASTRAL 5506501TK8750N0001HE	PROPIEDAD Privada
------------------------------------	-----------------------------------	---	-----------------------------

Ficha 43. Catálogo NUM.



ELEMENTOS CATALOGADOS EN MANZANA



CATÁLOGO ARQUITECTÓNICO	
ETIQUETADO Grado de protección	RH F.1
CONDICIÓN DE INTERVENCIÓN (REHABILITACIÓN) Nº IDENTIFICADOR DE LA FICHA DE CATÁLOGO	
LOGO IDENTIFICADOR BIEN DE INTERÉS CULTURAL	
GRADOS DE PROTECCIÓN	
(INT) INTEGRAL	(EST) ESTRUCTURAL
(AMB)	(AMB-F) Protección de fachada
FUENTE / PILÓN	
CATÁLOGO ARQUEOLÓGICO	
ARQUEO 01	ARQUEO 02
ARQUEO 03	ARQUEO 04
INSCRIPCIONES ÁRABES	INSCRIPCIONES ROMANAS
INSCRIPCIONES ANEPIGRAFAS ROMANAS	ESTELAS FUNERARIAS ISLÁMICAS
ELEMENTOS PERJUDICIALES	
P.01 INMUEBLE ESPECIALMENTE PERJUDICIAL	I.01 INMUEBLE PERJUDICIAL (INTEGRACIÓN)



DN-CT	Mz.20 02	FICHA DEL CATÁLOGO VIVIENDA PARTICULAR	20.1
-------	-------------	---	------

NÚCLEO	SITUACIÓN	REF. CATASTRAL	PROPIEDAD
El Barco de Ávila	C/ Pozuelo 2	5506502TK8750N0001WE	Privada

ELEMENTO	FOTOGRAFÍA
-----------------	-------------------

Estado de Conservación Bueno

Sup. Parcela 46 m²

Sup. Construida 194 m²

Fecha de construcción 1900

Uso actual Vivienda

Descripción
Edificio de arquitectura tradicional, presenta muros de piedra revocados y huecos recercados de piedra, balcón central en primera planta con base de piedra en ménsula. Construcción rehabilitada. Cubierta de madera y cornisa de piedra.



GRADO DE PROTECCIÓN	AMBIENTAL
----------------------------	-----------

USOS	USO CARACTERÍSTICO	Vivienda
	USOS PERMITIDOS	Según Art.111. ORDENANZA 1, del PEPCH Barco de Ávila



CONDICIONES DE INTERVENCIÓN

RH. Se aplica a los edificios que, por su implantación, presencia de elementos de interés o cualquier otro aspecto, contribuyen a la calidad urbana del Conjunto Histórico, debiendo ser conservado dentro del ámbito afectado.

1. Restauración de muros y su revestimiento.
2. Rehabilitación interior hasta la renovación total, excepto elementos estructurales de valor (art. 73. Normas de Protección).
3. Conservación del aspecto exterior, con eliminación de elementos intrusos.
4. Reestructuración de cubierta. Sin modificación de volumen.

PRESERVACIÓN	VALORACIÓN	MODIFICACIÓN	Reestruct. Total	PH
Conservación	P	Reconstrucción	AE	SUSTITUCIÓN
Consolidación	P	Ampliación	AE	PH
Acondicionamiento	P	Reestruct. Parcial	P	

ELEMENTOS SINGULARES A PROTEGER	IMPACTOS NEGATIVOS A ELIMINAR
--	--------------------------------------

<p>Edificio que contribuye a la conservación de los valores culturales del Conjunto Histórico. Configuración general de la fachada. Rejerías. Carpinterías de madera. Aleros de madera.</p>	<p>Cableado y armario de servicios sobre la fachada. Canalón sobre cornisa, excesivo. Ornato</p>
---	--

PROPUESTA DE INTERVENCIÓN

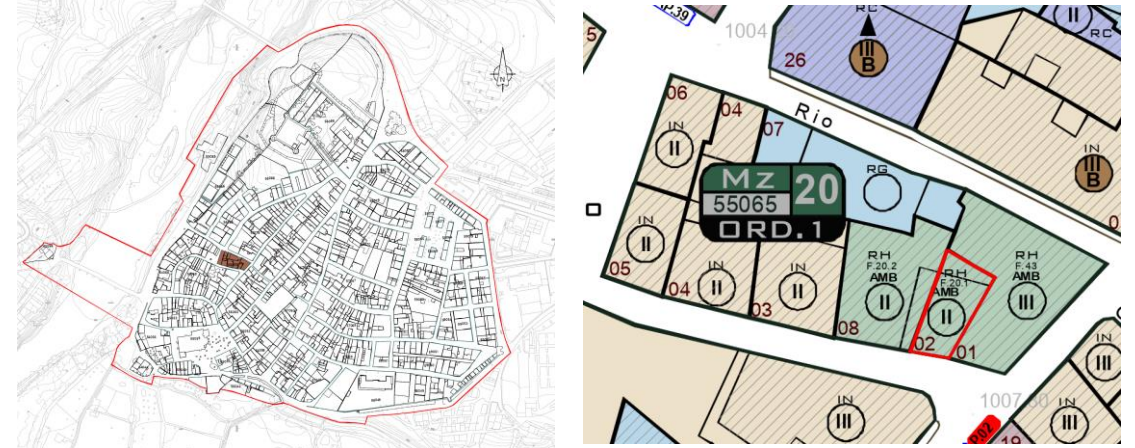
Las actuaciones sobre el edificio deberán estar encaminadas al mantenimiento o recuperación de su carácter tradicional con especial atención a los valores que presenta el edificio respecto al Conjunto Histórico. Manteniendo los elementos de interés, protegidos o susceptibles de serlo, y eliminando los elementos no adecuados, perjudiciales o disonantes.



DN-CT	Mz.20 02	FICHA DEL CATÁLOGO VIVIENDA PARTICULAR	20.1
--------------	---------------------	---	-------------












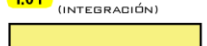
NÚCLEO El Barco de Ávila	SITUACIÓN C/ Pozuelo 2	REF. CATASTRAL 5506502TK8750N0001WE	PROPIEDAD Privada
------------------------------------	----------------------------------	---	-----------------------------

SITUACIÓN ÁMBITO CONJUNTO HISTÓRICO	SITUACIÓN EN MANZANA
--	-----------------------------



ELEMENTOS CATALOGADOS EN MANZANA



CATÁLOGO ARQUITECTÓNICO			
ETIQUETADO Grado de protección	RH F.1 CONDICIÓN DE INTERVENCIÓN (REHABILITACIÓN) Nº IDENTIFICADOR DE LA FICHA DE CATÁLOGO		
LOGO IDENTIFICADOR BIEN DE INTERÉS CULTURAL	 <ol style="list-style-type: none"> 1. VILLA DE EL BARCO DE ÁVILA 2. CASTILLO DE VALDECORNEJA 3. IGLESIA MAYOR DE LA ASUNCIÓN DE NTRA. SEÑORA 4. MURALLA Y PUERTA DEL ANDRÓMEDO 		
GRADOS DE PROTECCIÓN			
(INT) INTEGRAL 	(EST) ESTRUCTURAL 	(AMB) AMBIENTAL 	(AMB.F) Protección de fachada 
FUENTE / PILÓN 			
CATÁLOGO ARQUEOLÓGICO			
ARQUEO 01 VILLA DE EL BARCO DE ÁVILA	ARQUEO 02 ENTRÓN DEL CASTILLO DE VALDECORNEJA	ARQUEO 03 MURALLA	ARQUEO 04 ENTRÓN DE LA IGLESIA DE LA ASUNCIÓN DE NUESTRA SEÑORA
INSCRIPCIONES ÁRABES 	INSCRIPCIONES ROMANAS 	INSCRIPCIONES ANEPIGRAFAS ROMANAS 	ESTELAS FUNERARIAS ISLÁMICAS 
ELEMENTOS PERJUDICIALES			
P.01 INMUEBLE ESPECIALMENTE PERJUDICIAL 		I.01 INMUEBLE PERJUDICIAL (INTEGRACIÓN) 	



DN-CT	Mz.20 08	FICHA DEL CATÁLOGO VIVIENDA PARTICULAR	20.2
--------------	---------------------	---	-------------

NÚCLEO	SITUACIÓN	REF. CATASTRAL	PROPIEDAD
El Barco de Ávila	C/ Pozuelo 3	5506508TK8750N0001PE	Privada

ELEMENTO	FOTOGRAFÍA
-----------------	-------------------

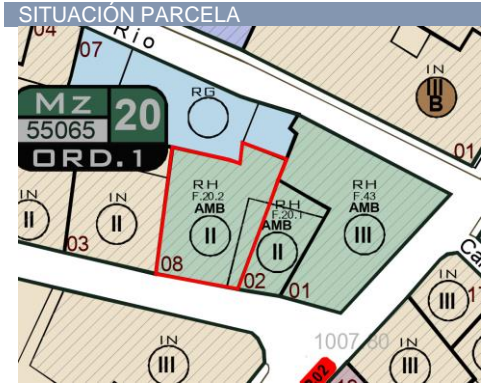
Estado de Conservación	Riesgo abandono
Sup. Parcela	123 m ²
Sup. Construida	184 m ²
Fecha de construcción	1900
Uso actual	Vivienda



Descripción
Edificio de arquitectura tradicional, presenta muros de piedra revocados y huecos recercados de piedra, balcón central en primera planta con base de piedra en ménsula. Cubierta de madera y tejazoz de teja. Queda a la vista un gran mirador situado en la parte trasera del edificio, realizado con madera, sobre una estructura metálica.

GRADO DE PROTECCIÓN	AMBIENTAL
----------------------------	------------------

USOS	USO CARACTERÍSTICO	Vivienda
	USOS PERMITIDOS	Según Art.111. ORDENANZA 1, del PEPCH Barco de Ávila



CONDICIONES DE INTERVENCIÓN
RH. Se aplica a los edificios que, por su implantación, presencia de elementos de interés o cualquier otro aspecto, contribuyen a la calidad urbana del Conjunto Histórico, debiendo ser conservado dentro del ámbito afectado.

1. Restauración de muros y su revestimiento.
2. Rehabilitación interior hasta la renovación total, excepto elementos estructurales de valor (art. 38. Normas de Protección).
3. Conservación del aspecto exterior, con eliminación de elementos intrusos.
4. Reestructuración de cubierta. Sin modificación de volumen.

PRESERVACIÓN	VALORACIÓN	MODIFICACIÓN	Reestruct. Total	PH
Conservación P	Restauración P	Reconstrucción AE	SUSTITUCIÓN	
Consolidación P	Rehabilitación P	Ampliación AE	Demolición	PH
Acondicionamiento P		Reestruct. Parcial P		

ELEMENTOS SINGULARES A PROTEGER	IMPACTOS NEGATIVOS A ELIMINAR
--	--------------------------------------

Edificio que contribuye a la conservación de los valores culturales del Conjunto Histórico. Configuración general de la fachada. Rejerías. Carpinterías de madera. Aleros de madera.	Cableado sobre fachada. Ornato. Placas sobre medianera trasera.
--	---

PROPUESTA DE INTERVENCIÓN

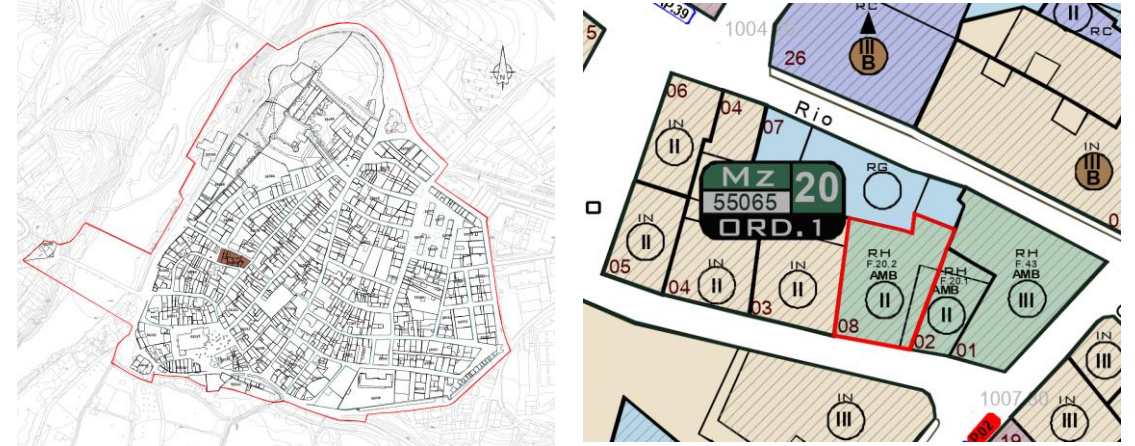
Se recomienda como medida para mejorar el ornato público; el enjalbegado de la fachada, la retirada de las placas en medianera trasera y el oscurecimiento de la madera en carpinterías. Las actuaciones sobre el edificio deberán estar encaminadas al mantenimiento o recuperación de su carácter tradicional con especial atención a los valores que presenta el edificio respecto al Conjunto Histórico. Manteniendo los elementos de interés, protegidos o susceptibles de serlo, y eliminando los elementos perjudiciales o disonantes.



DN-CT	Mz.20 08	FICHA DEL CATÁLOGO VIVIENDA PARTICULAR	20.2
--------------	---------------------------	---	-------------

NÚCLEO El Barco de Ávila	SITUACIÓN C/ Pozuelo 3	REF. CATASTRAL 5506508TK8750N0001PE	PROPIEDAD Privada
------------------------------------	----------------------------------	---	-----------------------------

SITUACIÓN ÁMBITO CONJUNTO HISTÓRICO	SITUACIÓN EN MANZANA
--	-----------------------------



ELEMENTOS CATALOGADOS EN MANZANA



CATÁLOGO ARQUITECTÓNICO	
ETIQUETADO Grado de protección: RH	CONDICIÓN DE INTERVENCIÓN (REHABILITACIÓN) Nº IDENTIFICADOR DE LA FICHA DE CATÁLOGO: F.1
LOGO IDENTIFICADOR BIEN DE INTERÉS CULTURAL	
GRADOS DE PROTECCIÓN	
(INT) INTEGRAL	(EST) ESTRUCTURAL
(AMB)	(AMB.F) Protección de fachada
FUENTE / PILÓN	
CATÁLOGO ARQUEOLÓGICO	
ARQUEO 01: VILLA DE EL BARCO DE ÁVILA	ARQUEO 02: ENTORNO DEL CASTILLO DE VALDEORNEJA
ARQUEO 03: MURALLA	ARQUEO 04: ENTORNO DE LA IGLESIA DE LA ASUNCIÓN DE NUESTRA SEÑORA
INSCRIPCIONES ÁRABES	INSCRIPCIONES ROMANAS
INSCRIPCIONES ANEPIGRAFAS ROMANAS	ESTELAS FUNERARIAS ISLÁMICAS
ELEMENTOS PERJUDICIALES	
P.01 INMUEBLE ESPECIALMENTE PERJUDICIAL	I.01 INMUEBLE PERJUDICIAL (INTEGRACIÓN)



22	MANZANA	
	57070	

SITUACIÓN ÁMBITO CONJUNTO HISTÓRICO	EMPLAZAMIENTO
--	----------------------



ELEMENTOS CATALOGADOS	ELEMENTOS ESPECIALMENTE PERJUDICIALES
------------------------------	--








CATÁLOGO ARQUITECTÓNICO

ETIQUETADO: RH Grado de protección: F.1	CONDICIÓN DE INTERVENCIÓN (REHABILITACIÓN) Nº IDENTIFICADOR DE LA FICHA DE CATÁLOGO:
--	---

LOGO IDENTIFICADOR: BIEN DE INTERÉS CULTURAL





GRADOS DE PROTECCIÓN:

(INT) INTEGRAL 	(EST) ESTRUCTURAL 	(AMB) 	(AMB-F) Protección de fachada 
---	---	--	--



FUENTE / PILÓN: 

CATÁLOGO ARQUEOLÓGICO

ARGUED 01 VILLA DE EL BARCO DE ÁVILA	ARGUED 02 ENTORNO DEL CASTILLO DE VALDECORNEJA	ARGUED 03 MURALLA	ARGUED 04 ENTORNO DE LA IGLESIA DE LA ABUNDANCIA DE NUESTRA SEÑORA
---	---	----------------------	---

INSCRIPCIONES ÁRABES:  INSCRIPCIONES ROMANAS:  INSCRIPCIONES ANEPIGRAFAS ROMANAS:  ESTELAS FUNERARIAS ISLÁMICAS: 

ELEMENTOS PERJUDICIALES

P.01 INMUEBLE ESPECIALMENTE PERJUDICIAL 	I.01 INMUEBLE PERJUDICIAL (INTEGRACIÓN) 
--	---



DN-CT	Mz.22 11	FICHA DEL CATÁLOGO VIVIENDA COLECTIVA	45
--------------	---------------------------	--	-----------

Ficha 45. Catálogo NUM.

NÚCLEO	SITUACIÓN	REF. CATASTRAL	PROPIEDAD
El Barco de Ávila	C. Mayor, 41	5707011TK8750N	Privada

ELEMENTO	FOTOGRAFÍA
-----------------	-------------------

Estado de Conservación	Bueno
Sup. Parcela	184 m ²
Sup. Construida	373 m ²
Fecha de construcción	1900
Uso actual	Vivienda.

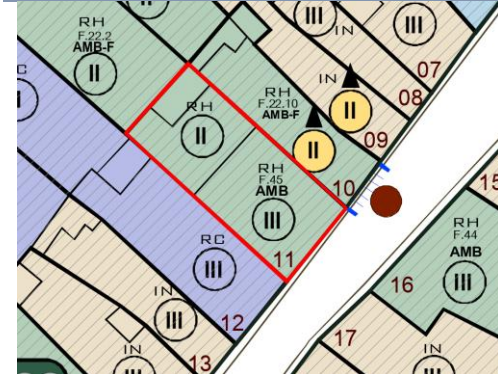


Descripción
Edificio de arquitectura de principios del S.XX, presenta elementos de gran interés, como el revoco esgrafiado, su composición con un mirador de hierro en la parte central de las plantas superiores, flanqueado por balcones, o la planta baja comercial configurada como un único frente donde se introducen pilastras de hierro fundido de la Fundación Moneo e Hijos. Interesantes son también los cierres metálicos de esta planta. Desde su inclusión en el Catálogo de las NUM se han cambiado las carpinterías de las plantas superiores, sin ningún respeto por el edificio ni por el Conjunto. Recientemente se ha recuperado la planta baja para locales de oficinas y comercial, siendo la solución respetuosa con el C.H.

GRADO DE PROTECCIÓN AMBIENTAL

USOS	USO CARACTERÍSTICO	Vivienda colectiva.
	USOS PERMITIDOS	Según Art.111. ORDENANZA 1, del PEPCH Barco de Ávila

SITUACIÓN PARCELA	CONDICIONES DE INTERVENCIÓN
--------------------------	------------------------------------



RH. Se aplica a los edificios que, por su implantación, presencia de elementos de interés o cualquier otro aspecto, contribuyen a la calidad urbana del Conjunto Histórico, debiendo ser conservado dentro del ámbito afectado.

1. Restauración de miradores, pilares de hierro fundido en fachada planta baja, muros y su revestimiento.
2. Rehabilitación interior hasta la renovación total, excepto elementos estructurales de valor (art. 73. Normas de Protección).
3. Conservación del aspecto exterior, con eliminación de elementos intrusos.
4. Reestructuración de cubierta. Sin modificación de volumen.

PRESERVACIÓN	VALORACIÓN	MODIFICACIÓN	Reestruct. Total	PH
Conservación	P	Reconstrucción	AE	SUSTITUCIÓN
Consolidación	P	Ampliación	AE	PH
Acondicionamiento	P	Reestruct. Parcial	P	

ELEMENTOS SINGULARES A PROTEGER IMPACTOS NEGATIVOS A ELIMINAR

Edificio que contribuye al mantenimiento de la imagen urbana tradicional del Conjunto Urbano. Configuración general del edificio. Revoco esgrafiado en fachada. Mirador. Frente de la planta baja con pilastras de hierro fundido y remate superior único. Cierres metálicos local comercial. Puerta de madera, acceso al edificio.	Cableado aéreo sobre fachada. Carpinterías metálicas o PVC, con persianas exteriores.
---	---

PROPUESTA DE INTERVENCIÓN

Las actuaciones sobre el edificio deberán estar encaminadas al mantenimiento o recuperación de su carácter tradicional con especial atención a los valores que presenta el edificio respecto al Conjunto Histórico. Manteniendo los elementos de interés, protegidos o susceptibles de serlo, y eliminando los elementos no adecuados, perjudiciales o disonantes.



DN-CT	Mz.22 11	FICHA DEL CATÁLOGO	45
		VIVIENDA COLECTIVA. COMERCIAL	
Ficha 45. Catálogo NUM.			

NÚCLEO	SITUACIÓN	REF. CATASTRAL	PROPIEDAD
El Barco de Ávila	C. Mayor, 41	5707011TK8750N	Privada
SITUACIÓN ÁMBITO CONJUNTO HISTÓRICO		SITUACIÓN EN MANZANA	



ELEMENTOS CATALOGADOS EN MANZANA



CATÁLOGO ARQUITECTÓNICO	
ETIQUETADO Grado de protección	CONDICIÓN DE INTERVENCIÓN (REHABILITACIÓN) Nº IDENTIFICADOR DE LA FICHA DE CATÁLOGO
RH	F.1
LOGO IDENTIFICADOR BIEN DE INTERÉS CULTURAL	
1.- VILLA DE EL BARCO DE ÁVILA 2.- CASTILLO DE VALDEORNIEJA 3.- ALBERCA MAYOR DE LA ALFONSO DE NTRA. SEÑORA 4.- MURALLA DE NTRA. SEÑORA DEL AHONCADO	
GRADOS DE PROTECCIÓN	
(INT) INTERNA	(EST) ESTRUCTURAL
(AMB)	(AMBE) Protección de fachada
FUENTE / P/LGN	
CATÁLOGO ARQUEOLÓGICO	
INSCRIPCIONES ÁRABES	INSCRIPCIONES ROMANAS
INSCRIPCIONES ANCESTRALES ROMANAS	ESTELAS FUNERARIAS ISLÁMICAS
ELEMENTOS PERJUDICIALES	
P.01 INMUEBLE ESPECIALMENTE PERJUDICIAL	I.01 INMUEBLE PERJUDICIAL (INTEGRACIÓN)



Estado anterior



DN-CT	Mz.22 24	FICHA DEL CATÁLOGO VIVIENDA COLECTIVA	10
--------------	---------------------	---	-----------

Ficha 10. Catálogo NUM.

NÚCLEO	SITUACIÓN	REF. CATASTRAL	PROPIEDAD
El Barco de Ávila	C/ Mayor, 15	5707024TK8750N	Privada

ELEMENTO	FOTOGRAFÍA
----------	------------

Estado de Conservación Bueno

Sup. Parcela 331 m²

Sup. Construida 832 m²

Fecha de construcción S. XV – Rehabilitada 2007

Uso actual Vivienda.



Descripción
 Según la tradición era la Casa de los Solises y se la conoce por el sobrenombre de los Balcones por ser la primera que los tuvo. Se data a principios del Siglo XV. Rejas con hierros repujados y cincelados. Ventana con aljemez de arte castellano. Rehabilitado a principios de siglo, se elevó una altura retranqueada, sobre la fachada de piedra, recuperando una composición de huecos tradicional en planta baja.

GRADO DE PROTECCIÓN	AMBIENTAL
----------------------------	------------------

<p>USOS</p> <p>USO CARACTERÍSTICO Vivienda colectiva.</p> <p>USOS PERMITIDOS Según Art.111. ORDENANZA 1, del PEPCH Barco de Ávila</p>	<p>CONDICIONES DE INTERVENCIÓN</p> <p>RH. Se aplica a los edificios que, por su implantación, presencia de elementos de interés o cualquier otro aspecto, contribuyen a la calidad urbana del Conjunto Histórico, debiendo ser conservado dentro del ámbito afectado.</p>
--	---

SITUACIÓN PARCELA	CONDICIONES DE INTERVENCIÓN
-------------------	-----------------------------



12. Restauración de muros y su revestimiento.
13. Rehabilitación interior hasta la renovación total, excepto elementos estructurales de valor (art. 73. Normas de Protección).
14. Conservación del aspecto exterior, con eliminación de elementos intrusos.
15. Reestructuración de cubierta. Sin modificación de volumen.

PRESERVACIÓN	VALORACIÓN	MODIFICACIÓN	Reestruct. Total	PH
Conservación	P Restauración	Reconstrucción	AE	SUSTITUCIÓN
Consolidación	P Rehabilitación	Ampliación	AE	Demolición
Acondicionamiento	P	Reestruct. Parcial	P	PH

ELEMENTOS SINGULARES A PROTEGER	IMPACTOS NEGATIVOS A ELIMINAR
--	--------------------------------------

Edificio que contribuye al mantenimiento de la imagen urbana tradicional del Conjunto Urbano. Configuración general del edificio y la fachada. Elementos de piedra.	Cableado sobre fachada. Armario de servicios visto en fachada.
---	--

PROPUESTA DE INTERVENCIÓN

Las actuaciones sobre el edificio deberán estar encaminadas al mantenimiento o recuperación de su carácter tradicional con especial atención a los valores que presenta el edificio respecto al Conjunto Histórico. Manteniendo los elementos de interés, protegidos o susceptibles de serlo, y eliminando los elementos no adecuados, perjudiciales o disonantes.





DN-CT

Mz.22
24

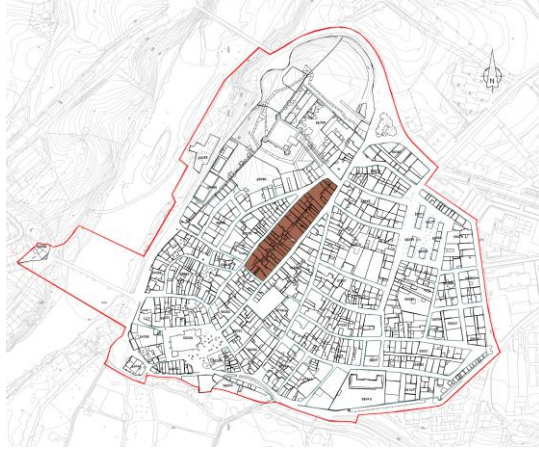
FICHA DEL CATÁLOGO
VIVIENDA COLECTIVA

10

Ficha 10. Catálogo NUM.

NÚCLEO	SITUACIÓN	REF. CATASTRAL	PROPIEDAD
El Barco de Ávila	C/ Mayor, 15	5707024TK8750N	Privada

SITUACIÓN ÁMBITO CONJUNTO HISTÓRICO



SITUACIÓN EN MANZANA



ELEMENTOS CATALOGADOS EN MANZANA



CATÁLOGO ARQUITECTÓNICO

ETIQUETADO | RH | CONDICIÓN DE INTERVENCIÓN (REHABILITACIÓN)
 Grado de | F.1 | Nº IDENTIFICADOR DE LA FICHA DE CATÁLOGO
 protección

LOGO IDENTIFICADOR BIEN DE INTERÉS CULTURAL

1. VILLA DE EL BARCO DE ÁVILA
 2. CASTILLO DE VALDECORNEJA
 3. IGLESIA MAYOR DE LA AGUNCIÓN DE NTRA. SEÑORA
 4. MURALLA Y PUERTA DEL AHORCADO

GRADOS DE PROTECCIÓN

(INT) INTEGRAL	(EST) ESTRUCTURAL	(AMB)	(AMB-F) Protección de fachada
FUENTE / PILÓN			

CATÁLOGO ARQUEOLÓGICO

ARQUEO 01	ARQUEO 02	ARQUEO 03	ARQUEO 04
VILLA DE EL BARCO DE ÁVILA	INTERIO DEL CASTILLO DE VALDECORNEJA	MURALLA	ENTRADA DE LA IGLESIA DE LA AGUNCIÓN DE NUESTRA SEÑORA

● INSCRIPCIONES ÁRABES ● INSCRIPCIONES ROMANAS ● INSCRIPCIONES ANEPIGRAFAS ROMANAS ■ ESTELAS FUNERARIAS ISLÁMICAS

ELEMENTOS PERJUDICIALES

P.01 INMUEBLE ESPECIALMENTE PERJUDICIAL	I.01 INMUEBLE PERJUDICIAL (INTEGRACIÓN)



DN-CT	Mz.22 15	FICHA DEL CATÁLOGO ANTIGUA CARCEL. BIBLIOTECA/ SALA DE EXPOSICIONES.	11
--------------	---------------------------	---	-----------

Ficha 11. Catálogo NUM.

NÚCLEO	SITUACIÓN	REF. CATASTRAL	PROPIEDAD
El Barco de Ávila	C. Mayor, 33	5707015TK8750N0001GE	Privada

ELEMENTO	FOTOGRAFÍA
----------	------------

Estado de Conservación Bueno

Sup. Parcela 399 m²

Sup. Construida 876 m²

Fecha de construcción 1652

Uso actual Cultural



Descripción
Data del año 1652 en el que el Asocio de Villa y Tierra edificaron la Cárcel en la c/Mayor. Tiene muros de mampostería y viguería de madera. Destaca el arranque de la escalera interior en piedra. Fue restaurada, manteniendo la organización, estructura y puertas de la antigua cárcel en la planta baja situando la Biblioteca Municipal en la Planta primera.

GRADO DE PROTECCIÓN	ESTRUCTURAL
----------------------------	--------------------

USOS	USO CARACTERÍSTICO Socio-cultural. Recreativo.
USOS PERMITIDOS	Según Art.111. ORDENANZA 1, del PEPCH Barco de Ávila, manteniendo el carácter público del uso.

SITUACIÓN PARCELA	CONDICIONES DE INTERVENCIÓN
-------------------	-----------------------------



RH. Se aplica a los edificios con valores arquitectónicos en su diseño y composición dignos de ser conservados en su conjunto, con las reformas convenientes.

PRESERVACIÓN	VALORACIÓN	MODIFICACIÓN	Reestruct. Total	PH
Conservación	P Restauración	P Reconstrucción	AE SUSTITUCIÓN	
Consolidación	P Rehabilitación	P Ampliación	AE Demolición	PH
Acondicionamiento	P	P Reestruct. Parcial		

ELEMENTOS SINGULARES A PROTEGER	IMPACTOS NEGATIVOS A ELIMINAR
--	--------------------------------------

Configuración general del edificio, muros de mampostería, recercados y elementos de piedra, rejerías. Carpinterías de madera originales. Revoco de la fachada. Ocupación parcela.

PROPUESTA DE INTERVENCIÓN

Las actuaciones sobre el edificio deberán estar encaminadas al mantenimiento de su carácter tradicional con especial atención a los valores que presenta el edificio respecto al Conjunto Histórico. Manteniendo los elementos de interés, protegidos o susceptibles de serlo, y eliminando los elementos perjudiciales o disonantes.





DN-CT

Mz.22
15

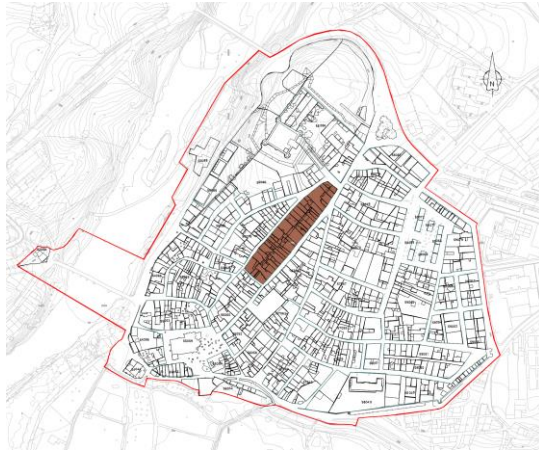
FICHA DEL CATÁLOGO
ANTIGUA CARCEL. BIBLIOTECA/ SALA DE
EXPOSICIONES.

11

Ficha 11. Catálogo NUM.

NÚCLEO	SITUACIÓN	REF. CATASTRAL	PROPIEDAD
El Barco de Ávila	C. Mayor, 33	5707015TK8750N0001GE	Privada

SITUACIÓN ÁMBITO CONJUNTO HISTÓRICO



SITUACIÓN EN MANZANA



ELEMENTOS CATALOGADOS EN MANZANA



CATÁLOGO ARQUITECTÓNICO

ETIQUETADO | RH | CONDICIÓN DE INTERVENCIÓN (REHABILITACIÓN)
 Grado de | F.1 | Nº IDENTIFICADOR DE LA FICHA DE CATÁLOGO
 protección

LOGO IDENTIFICADOR | | BIEN DE INTERÉS CULTURAL

GRADOS DE PROTECCIÓN

(INT) INTEGRAL	(EST) ESTRUCTURAL	(AMB)	(AMB.F) Protección de fachada
FUENTE / PILÓN			

CATÁLOGO ARQUEOLÓGICO

ARQUEO 01	ARQUEO 02	ARQUEO 03	ARQUEO 04
VILLA DE EL BARCO DE ÁVILA	ENTORNO DEL CASTILLO DE VALDECORNEJA	MURALLA	ENTORNO DE LA IGLESIA DE LA ASUNCIÓN DE NUESTRA SEÑORA
INSCRIPCIONES ÁRABES	INSCRIPCIONES ROMANAS	INSCRIPCIONES ANEPIGRAFAS ROMANAS	ESTELAS FUNERARIAS ISLÁMICAS

ELEMENTOS PERJUDICIALES

P.01 INMUEBLE ESPECIALMENTE PERJUDICIAL	I.01 INMUEBLE PERJUDICIAL (INTEGRACIÓN)





DN-CT

Mz.22
32

FICHA DEL CATÁLOGO
ALMACÉN SIN USO.

22.1

NÚCLEO	SITUACIÓN	REF. CATASTRAL	PROPIEDAD
El Barco de Ávila	C. Castillo 28	5707032TK8750N0001XE	Privada

ELEMENTO	FOTOGRAFÍA
----------	------------

Estado de Conservación
Abandono

Sup. Parcela 117 m²
Sup. Construida 198 m²
Fecha de construcción 1900
Uso actual Almacén



Descripción

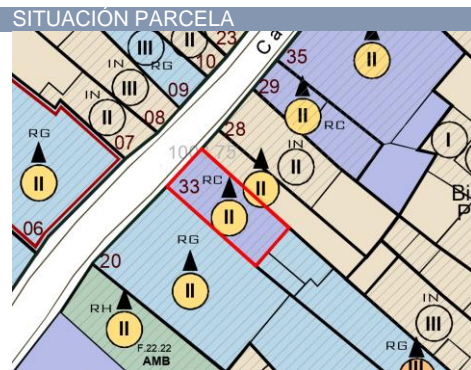
Edificio de arquitectura tradicional, del S.XIX, ligado al uso agropecuario, en los muros de mampostería, recercados al modo tradicional, los huecos se recercan con grandes sillares, disponiendo un gran dintel sobre la puerta cochera. Presenta gran interés como construcción, pero también en el conjunto de edificaciones de la C. del Castillo en el que se integra.

GRADO DE PROTECCIÓN **AMBIENTAL – DE FACHADA**

USOS

USO CARACTERÍSTICO
USOS PERMITIDOS

Vivienda colectiva
Según Art.111. ORDENANZA 1, del PEPCH Barco de Ávila



CONDICIONES DE INTERVENCIÓN

RH. Se aplica sobre edificios, construcciones, sus vestigios o elementos integrantes de sus fachadas, cuyo valor reconocido por su contribución a configurar la imagen urbana, reside en la composición general de la fachada o en la subsistencia de sus elementos.

1. Restauración de muros exteriores de fachada.
2. Rehabilitación interior hasta la renovación total, excepto elementos de valor (art. 73. Normas de Protección).
3. Conservación del aspecto exterior, con recuperación de revestimientos y eliminación de elementos intrusos.
4. Reestructuración de cubierta. Sin modificación de volumen.

PRESERVACIÓN	VALORACIÓN	MODIFICACIÓN	Reestruct. Total	PH
Conservación P	Restauración P	Reconstrucción AE	SUSTITUCIÓN	
Consolidación P	Rehabilitación P	Ampliación AE	Demolición	PH
Acondicionamiento P		Reestruct. Parcial P		

ELEMENTOS SINGULARES A PROTEGER **IMPACTOS NEGATIVOS A ELIMINAR**

Configuración general de la fachada, muros de mampostería, recercados y elementos de piedra, rejería. Diseño en madera de la puerta cochera. Carpinterías de madera. Revoco de la fachada.

Cableado aéreo sobre fachada, con desplome de parte de la planta alta. Deterioro del revoco en fachada. Ornato público

PROPUESTA DE INTERVENCIÓN

Las actuaciones sobre el edificio deberán estar encaminadas al mantenimiento o recuperación de su carácter tradicional con especial atención a los valores que presenta el edificio respecto al Conjunto Histórico. Manteniendo los elementos de interés, protegidos o susceptibles de serlo, y eliminando los elementos no adecuados, perjudiciales o disonantes.





















DN-CT	Mz.22 32	FICHA DEL CATÁLOGO ALMACÉN SIN USO.	22.1
--------------	---------------------------	--	-------------

NÚCLEO El Barco de Ávila	SITUACIÓN C. Castillo 28	REF. CATASTRAL 5707032TK8750N0001XE	PROPIEDAD Privada
-----------------------------	-----------------------------	--	----------------------

SITUACIÓN ÁMBITO CONJUNTO HISTÓRICO	SITUACIÓN EN MANZANA
--	-----------------------------



ELEMENTOS CATALOGADOS EN MANZANA

	<table style="width: 100%; border-collapse: collapse;"> <tr> <td colspan="2" style="text-align: center;">CATÁLOGO ARQUITECTÓNICO</td> </tr> <tr> <td style="width: 50%;"> ETIQUETADO RH Grado de protección </td> <td style="width: 50%;"> CONDICIÓN DE INTERVENCIÓN (REHABILITACIÓN) F.1 — N° IDENTIFICADOR DE LA FICHA DE CATÁLOGO </td> </tr> <tr> <td colspan="2"> LOGO IDENTIFICADOR BIEN DE INTERÉS CULTURAL </td> </tr> <tr> <td colspan="2"> GRADOS DE PROTECCIÓN </td> </tr> <tr> <td style="text-align: center;"> (INT) INTEGRAL  FUENTE / PILÓN </td> <td style="text-align: center;"> (EST) ESTRUCTURAL  </td> </tr> <tr> <td style="text-align: center;"> (AMB)  </td> <td style="text-align: center;"> (AMB-F) Protección de fachada  </td> </tr> <tr> <td colspan="2" style="text-align: center;">CATÁLOGO ARQUEOLÓGICO</td> </tr> <tr> <td style="text-align: center;"> ARQUEO 01 VILLA DE EL BARCO DE ÁVILA INSCRIPCIONES ÁRABES </td> <td style="text-align: center;"> ARQUEO 02 ENTORNO DEL CASTILLO DE VALDEBORJÉN INSCRIPCIONES ROMANAS </td> </tr> <tr> <td style="text-align: center;"> ARQUEO 03 MURALLA INSCRIPCIONES ANEPIGRAFAS ROMANAS </td> <td style="text-align: center;"> ARQUEO 04 ENTORNO DE LA ISLETA DE LA ASUNCIÓN DE NTRA. SEÑORA ESTELAS FUNERARIAS ISLÁMICAS </td> </tr> <tr> <td colspan="2" style="text-align: center;">ELEMENTOS PERJUDICIALES</td> </tr> <tr> <td style="text-align: center;"> P.01 INMUEBLE ESPECIALMENTE PERJUDICIAL  </td> <td style="text-align: center;"> I.01 INMUEBLE PERJUDICIAL (INTEGRACIÓN)  </td> </tr> </table>	CATÁLOGO ARQUITECTÓNICO		ETIQUETADO RH Grado de protección	CONDICIÓN DE INTERVENCIÓN (REHABILITACIÓN) F.1 — N° IDENTIFICADOR DE LA FICHA DE CATÁLOGO	LOGO IDENTIFICADOR BIEN DE INTERÉS CULTURAL		GRADOS DE PROTECCIÓN		(INT) INTEGRAL  FUENTE / PILÓN	(EST) ESTRUCTURAL 	(AMB) 	(AMB-F) Protección de fachada 	CATÁLOGO ARQUEOLÓGICO		ARQUEO 01 VILLA DE EL BARCO DE ÁVILA INSCRIPCIONES ÁRABES	ARQUEO 02 ENTORNO DEL CASTILLO DE VALDEBORJÉN INSCRIPCIONES ROMANAS	ARQUEO 03 MURALLA INSCRIPCIONES ANEPIGRAFAS ROMANAS	ARQUEO 04 ENTORNO DE LA ISLETA DE LA ASUNCIÓN DE NTRA. SEÑORA ESTELAS FUNERARIAS ISLÁMICAS	ELEMENTOS PERJUDICIALES		P.01 INMUEBLE ESPECIALMENTE PERJUDICIAL 	I.01 INMUEBLE PERJUDICIAL (INTEGRACIÓN) 
CATÁLOGO ARQUITECTÓNICO																							
ETIQUETADO RH Grado de protección	CONDICIÓN DE INTERVENCIÓN (REHABILITACIÓN) F.1 — N° IDENTIFICADOR DE LA FICHA DE CATÁLOGO																						
LOGO IDENTIFICADOR BIEN DE INTERÉS CULTURAL																							
GRADOS DE PROTECCIÓN																							
(INT) INTEGRAL  FUENTE / PILÓN	(EST) ESTRUCTURAL 																						
(AMB) 	(AMB-F) Protección de fachada 																						
CATÁLOGO ARQUEOLÓGICO																							
ARQUEO 01 VILLA DE EL BARCO DE ÁVILA INSCRIPCIONES ÁRABES	ARQUEO 02 ENTORNO DEL CASTILLO DE VALDEBORJÉN INSCRIPCIONES ROMANAS																						
ARQUEO 03 MURALLA INSCRIPCIONES ANEPIGRAFAS ROMANAS	ARQUEO 04 ENTORNO DE LA ISLETA DE LA ASUNCIÓN DE NTRA. SEÑORA ESTELAS FUNERARIAS ISLÁMICAS																						
ELEMENTOS PERJUDICIALES																							
P.01 INMUEBLE ESPECIALMENTE PERJUDICIAL 	I.01 INMUEBLE PERJUDICIAL (INTEGRACIÓN) 																						



DN-CT	Mz.22 37	FICHA DEL CATÁLOGO ALMACÉN SIN USO.	22.2
-------	-------------	--	------

NÚCLEO	SITUACIÓN	REF. CATASTRAL	PROPIEDAD
El Barco de Ávila	C. Castillo 26	5707037TK8750N0001ZE	Privada

ELEMENTO	FOTOGRAFÍA
----------	------------

Estado de Conservación Bueno/recuperado

Sup. Parcela 173 m²

Sup. Construida 346 m²

Fecha de construcción 1900

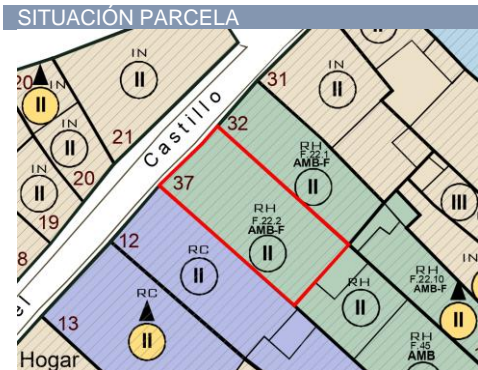
Uso actual Almacén

Descripción
Edificio de arquitectura tradicional, del S.XIX, ligado al uso agropecuario, en los muros de mampostería, revocados al modo tradicional, los huecos se recercan con grandes sillares y un potente dintel acanalado une los tres huecos de la planta baja, elementos todos ellos, posiblemente recuperados de otras construcciones. Recientemente se ha autorizado la sustitución de la cubierta, al encontrarse altamente deteriorada. Presenta gran interés como construcción, pero también en el conjunto de edificaciones de la C. del Castillo en el que se integra.



GRADO DE PROTECCIÓN	AMBIENTAL – DE FACHADA
---------------------	------------------------

USOS	USO CARACTERÍSTICO Vivienda colectiva
	USOS PERMITIDOS Según Art.111. ORDENANZA 1, del PEPCH Barco de Ávila



CONDICIONES DE INTERVENCIÓN

- RH.** Se aplica sobre edificios, construcciones, sus vestigios o elementos integrantes de sus fachadas, cuyo valor reconocido por su contribución a configurar la imagen urbana, reside en la composición general de la fachada o en la subsistencia de sus elementos.
5. Restauración de muros exteriores de fachada.
 6. Rehabilitación interior hasta la renovación total, excepto elementos de valor (art. 73. Normas de Protección).
 7. Conservación del aspecto exterior, con recuperación de revestimientos y eliminación de elementos intrusos.
 8. Reestructuración de cubierta. Sin modificación de volumen.

PRESERVACIÓN	VALORACIÓN	MODIFICACIÓN	Reestruct. Total	PH
Conservación	P Restauración	Reconstrucción	AE	SUSTITUCIÓN
Consolidación	P Rehabilitación	Ampliación	AE	PH
Acondicionamiento	P	Reestruct. Parcial	P	

ELEMENTOS SINGULARES A PROTEGER	IMPACTOS NEGATIVOS A ELIMINAR
---------------------------------	-------------------------------

<p>Configuración general de la fachada, muros de mampostería, recercados y elementos de piedra, rejería. Diseño en madera de la puerta cochera. Carpinterías de madera. Revoco de la fachada.</p>	<p>Deterioro del revoco en fachada. Ornato público. Recuperación de la carpintería de madera original o, en caso de pérdida definitiva sustitución de la actual por carpinterías de madera en color anterior.</p>
---	---

PROPUESTA DE INTERVENCIÓN

Las actuaciones sobre el edificio deberán estar encaminadas al mantenimiento o recuperación de su carácter tradicional con especial atención a los valores que presenta el edificio respecto al Conjunto Histórico. Manteniendo los elementos de interés, protegidos o susceptibles de serlo, y eliminando los elementos no adecuados, perjudiciales o disonantes.

Recientemente, se ha sustituido la cubierta ante el grave deterioro que presentaba, dejando el edificio diáfano en su interior, se ha retirado el cableado de fachada.

En el aspecto negativo se ha sustituido la carpintería existente por una de aluminio, haciendo desaparecer la puerta cochera, que constituía un modelo de invariante en las carpinterías tradicionales de la localidad.



DN-CT	Mz.22 37	FICHA DEL CATÁLOGO ALMACÉN SIN USO.	22.2
--------------	---------------------	--	-------------

NÚCLEO El Barco de Ávila	SITUACIÓN C. Castillo 26	REF. CATASTRAL 5707037TK8750N0001ZE	PROPIEDAD Privada
-----------------------------	-----------------------------	--	----------------------

SITUACIÓN ÁMBITO CONJUNTO HISTÓRICO	SITUACIÓN EN MANZANA
--	-----------------------------



ELEMENTOS CATALOGADOS EN MANZANA	
---	--

	<table style="width: 100%; border-collapse: collapse;"> <tr> <td colspan="2" style="text-align: center; border-bottom: 1px solid #ccc;">CATÁLOGO ARQUITECTÓNICO</td> </tr> <tr> <td style="width: 50%; border-right: 1px solid #ccc;"> ETIQUETADO RH Grado de protección </td> <td style="width: 50%;"> CONDICIÓN DE INTERVENCIÓN (REHABILITACIÓN) Nº IDENTIFICADOR DE LA FICHA DE CATÁLOGO </td> </tr> <tr> <td colspan="2"> LOGO IDENTIFICADOR BIEN DE INTERÉS CULTURAL </td> </tr> <tr> <td colspan="2"> GRADOS DE PROTECCIÓN </td> </tr> <tr> <td style="border-right: 1px solid #ccc; text-align: center;"> (INT) INTEGRAL  FUENTE / PILÓN </td> <td style="border-right: 1px solid #ccc; text-align: center;"> (EST) ESTRUCTURAL  </td> </tr> <tr> <td style="border-right: 1px solid #ccc; text-align: center;"> (AMB) </td> <td style="text-align: center;"> (AMB-F) Protección de fachadas  </td> </tr> <tr> <td colspan="2" style="text-align: center; border-bottom: 1px solid #ccc;">CATÁLOGO ARQUEOLÓGICO</td> </tr> <tr> <td colspan="2" style="text-align: center;"> <table style="width: 100%; border-collapse: collapse;"> <tr> <td style="text-align: center;"></td> <td style="text-align: center;"></td> <td style="text-align: center;"></td> <td style="text-align: center;"></td> </tr> <tr> <td style="text-align: center;">INSCRIPCIONES ÁRABES</td> <td style="text-align: center;">INSCRIPCIONES ROMANAS</td> <td style="text-align: center;">INSCRIPCIONES AMPHORAS ROMANAS</td> <td style="text-align: center;">ESTELAS FUNERARIAS ROMANAS</td> </tr> </table> </td> </tr> <tr> <td colspan="2" style="text-align: center; border-bottom: 1px solid #ccc;">ELEMENTOS PERJUDICIALES</td> </tr> <tr> <td style="border-right: 1px solid #ccc; text-align: center;"> P.01 INMUEBLE ESPECIALMENTE PERJUDICIAL  </td> <td style="text-align: center;"> I.01 INMUEBLE PERJUDICIAL (INTEGRACIÓN)  </td> </tr> </table>	CATÁLOGO ARQUITECTÓNICO		ETIQUETADO RH Grado de protección	CONDICIÓN DE INTERVENCIÓN (REHABILITACIÓN) Nº IDENTIFICADOR DE LA FICHA DE CATÁLOGO	LOGO IDENTIFICADOR BIEN DE INTERÉS CULTURAL		GRADOS DE PROTECCIÓN		(INT) INTEGRAL  FUENTE / PILÓN	(EST) ESTRUCTURAL 	(AMB)	(AMB-F) Protección de fachadas 	CATÁLOGO ARQUEOLÓGICO		<table style="width: 100%; border-collapse: collapse;"> <tr> <td style="text-align: center;"></td> <td style="text-align: center;"></td> <td style="text-align: center;"></td> <td style="text-align: center;"></td> </tr> <tr> <td style="text-align: center;">INSCRIPCIONES ÁRABES</td> <td style="text-align: center;">INSCRIPCIONES ROMANAS</td> <td style="text-align: center;">INSCRIPCIONES AMPHORAS ROMANAS</td> <td style="text-align: center;">ESTELAS FUNERARIAS ROMANAS</td> </tr> </table>						INSCRIPCIONES ÁRABES	INSCRIPCIONES ROMANAS	INSCRIPCIONES AMPHORAS ROMANAS	ESTELAS FUNERARIAS ROMANAS	ELEMENTOS PERJUDICIALES		P.01 INMUEBLE ESPECIALMENTE PERJUDICIAL 	I.01 INMUEBLE PERJUDICIAL (INTEGRACIÓN) 
CATÁLOGO ARQUITECTÓNICO																													
ETIQUETADO RH Grado de protección	CONDICIÓN DE INTERVENCIÓN (REHABILITACIÓN) Nº IDENTIFICADOR DE LA FICHA DE CATÁLOGO																												
LOGO IDENTIFICADOR BIEN DE INTERÉS CULTURAL																													
GRADOS DE PROTECCIÓN																													
(INT) INTEGRAL  FUENTE / PILÓN	(EST) ESTRUCTURAL 																												
(AMB)	(AMB-F) Protección de fachadas 																												
CATÁLOGO ARQUEOLÓGICO																													
<table style="width: 100%; border-collapse: collapse;"> <tr> <td style="text-align: center;"></td> <td style="text-align: center;"></td> <td style="text-align: center;"></td> <td style="text-align: center;"></td> </tr> <tr> <td style="text-align: center;">INSCRIPCIONES ÁRABES</td> <td style="text-align: center;">INSCRIPCIONES ROMANAS</td> <td style="text-align: center;">INSCRIPCIONES AMPHORAS ROMANAS</td> <td style="text-align: center;">ESTELAS FUNERARIAS ROMANAS</td> </tr> </table>						INSCRIPCIONES ÁRABES	INSCRIPCIONES ROMANAS	INSCRIPCIONES AMPHORAS ROMANAS	ESTELAS FUNERARIAS ROMANAS																				
																													
INSCRIPCIONES ÁRABES	INSCRIPCIONES ROMANAS	INSCRIPCIONES AMPHORAS ROMANAS	ESTELAS FUNERARIAS ROMANAS																										
ELEMENTOS PERJUDICIALES																													
P.01 INMUEBLE ESPECIALMENTE PERJUDICIAL 	I.01 INMUEBLE PERJUDICIAL (INTEGRACIÓN) 																												



DN-CT	Mz.22	FICHA DEL CATÁLOGO	22.3
	22	FÁBRICA DE GASEOSAS DE EL BARCO DE ÁVILA	

BIEN INTEGRANTE DEL PATRIMONIO CULTURAL DE CASTILLA Y LEÓN
TIPOLOGÍA: Patrimonio Industrial. Subtipología: Fábrica de gaseosas

NÚCLEO	SITUACIÓN	REF. CATASTRAL	PROPIEDAD
El Barco de Ávila	C. Castillo, 8	5707022TK8750N0001TE	Privada

ELEMENTO	FOTOGRAFÍA
<p>Estado de Conservación Abandono</p> <p>Sup. Parcela 481 m²</p> <p>Sup. Construida 88 m²</p> <p>Fecha de construcción 1900</p> <p>Uso actual Almacén</p> <p>Descripción Edificio de arquitectura tradicional, presenta muros de piedra revocados en fachada y muros de carga en medianeras, huecos recercados de piedra, hueco central en primera planta. Presenta un avanzado estado de deterioro, en él se ubicó la antigua fábrica de gaseosas. Se desconoce si en su interior aún permanece útiles o maquinaria industrial.</p>	

GRADO DE PROTECCIÓN AMBIENTAL – DE FACHADA

USOS	USO CARACTERÍSTICO	Vivienda
Antiguo uso: industrial	USOS PERMITIDOS	Según Art.111. ORDENANZA 1, del PEPCH Barco de Ávila

<p>SITUACIÓN PARCELA</p>	<p>CONDICIONES DE INTERVENCIÓN</p> <p>RH. Se aplica sobre edificios, construcciones, sus vestigios o elementos integrantes de sus fachadas, cuyo valor reconocido por su contribución a configurar la imagen urbana, reside en la composición general de la fachada o en la subsistencia de sus elementos.</p> <ol style="list-style-type: none"> Restauración de muros exteriores de fachada. Rehabilitación interior hasta la renovación total, excepto elementos de valor (art. 73. Normas de Protección). Conservación del aspecto exterior, con recuperación de revestimientos y eliminación de elementos intrusos. Reestructuración de cubierta. Sin modificación de volumen.
---------------------------------	---

PRESERVACIÓN	VALORACIÓN	MODIFICACIÓN	Reestruct. Total	PH
Conservación	P	Reconstrucción	AE	SUSTITUCIÓN
Consolidación	P	Ampliación	AE	PH
Acondicionamiento	P	Reestruct. Parcial	P	

ELEMENTOS SINGULARES A PROTEGER	IMPACTOS NEGATIVOS A ELIMINAR
Configuración general de la fachada, muros de mampostería, recercados y elementos de piedra, rejería. Diseño en madera de la puerta. Carpinterías de madera. Revoco de la fachada. Útiles y/o maquinaria que formase parte de la fábrica.	Cableado aéreo sobre fachada, con desplome de parte de la planta alta. Deterioro del revoco en fachada. Ornato público

PROPUESTA DE INTERVENCIÓN

Se mantendrá y recuperará su fachada y aquellos elementos que perduren de su uso como fábrica de gaseosas de El Barco de Ávila, quedando incorporados a la rehabilitación. Se podrá autorizar el aumento de volumen, que se retranqueará en fachada o se diferenciará en sus acabados de la fachada original.

Las actuaciones sobre el edificio deberán estar encaminadas al mantenimiento o recuperación de su carácter tradicional con especial atención a los valores que presenta el edificio respecto al Conjunto Histórico. Manteniendo los elementos de interés, protegidos o susceptibles de serlo, y eliminando los elementos no adecuados, perjudiciales o disonantes.



DN-CT	Mz.22 22	FICHA DEL CATÁLOGO FÁBRICA DE GASEOSAS DE EL BARCO DE ÁVILA	22.3
-------	---------------------------	--	-------------

NÚCLEO	SITUACIÓN	REF. CATASTRAL	PROPIEDAD
El Barco de Ávila	C. Castillo, 8	5707022TK8750N0001TE	Privada

SITUACIÓN ÁMBITO CONJUNTO HISTÓRICO	SITUACIÓN EN MANZANA
--	-----------------------------




ELEMENTOS CATALOGADOS EN MANZANA

CATÁLOGO ARQUITECTÓNICO





ETIQUETADO: Grado de protección: **RH** (Rehabilitación)

CONDICIÓN DE INTERVENCIÓN (REHABILITACIÓN): Nº IDENTIFICADOR DE LA FICHA DE CATÁLOGO: **F.1**

BIEN DE INTERÉS CULTURAL: **LOGO IDENTIFICADOR** 

1. VILLA DE EL BARCO DE ÁVILA
 2. CASTILLO DE VALDECORNEJA
 3. IGLESIA MAYOR DE LA ABUNDANCIA DE NUESTRA SEÑORA
 4. MURALLA Y PUERTA DEL AHORCADO

GRADOS DE PROTECCIÓN



(INT) INTEGRAL  FUENTE / PILÓN	(EST) ESTRUCTURAL 	(AMB) 	(AMB-F) Protección de fachada 
--	---	---	---

CATÁLOGO ARQUEOLÓGICO

ARQUEO 01 VILLA DE EL BARCO DE ÁVILA	ARQUEO 02 ENTORNO DEL CASTILLO DE VALDECORNEJA	ARQUEO 03 MURALLA	ARQUEO 04 ENTORNO DE LA IGLESIA DE LA ABUNDANCIA DE NUESTRA SEÑORA
--	--	-----------------------------	--

● INSCRIPCIONES ÁRABES
 ● INSCRIPCIONES ROMANAS
 ● INSCRIPCIONES ANEPIGRAFAS ROMANAS
 ■ ESTELAS FUNERARIAS ISLÁMICAS

ELEMENTOS PERJUDICIALES

P.01 INMUEBLE ESPECIALMENTE PERJUDICIAL 	I.01 INMUEBLE PERJUDICIAL (INTEGRACIÓN) 
--	---



DN-CT	Mz.22 10	FICHA DEL CATÁLOGO VIVIENDA PARTICULAR Inscripción árabe	22.4
--------------	---------------------------	---	-------------

NÚCLEO	SITUACIÓN	REF. CATASTRAL	PROPIEDAD
El Barco de Ávila	C. Mayor, 43	5707010TK8750N0001HE	Privada

ELEMENTO	FOTOGRAFÍA
----------	------------

Estado de Conservación	Bueno
Sup. Parcela	102 m ²
Sup. Construida	144 m ²
Fecha de construcción	1910
Uso actual	Residencial

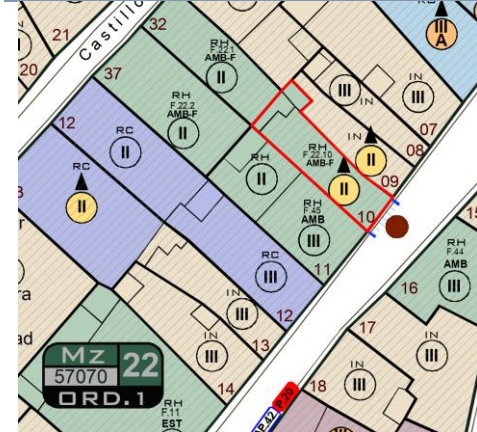


Descripción
Edificio de arquitectura tradicional, presenta grandes modificaciones en su fachada, donde aún se puede distinguir la composición tradicional de hueco de acceso a zaguán, recercado con grandes jambas y dintel de granito, rematados con bocel y hueco superior con balcón habitual en las construcciones barcenses. En el hueco adintelado, reconvertido en ventana, se encuentra una de las inscripciones árabes de la calle Mayor, descritas en los trabajos de D. Javier Jiménez Gadea, y facilitados por el Ayuntamiento.

GRADO DE PROTECCIÓN AMBIENTAL – DE FACHADA

USOS	USO CARACTERÍSTICO	Vivienda
	USOS PERMITIDOS	Según Art.111. ORDENANZA 1, del PEPCH Barco de Ávila

SITUACIÓN PARCELA	CONDICIONES DE INTERVENCIÓN
-------------------	-----------------------------



RH. Se aplica a los edificios que, por su implantación, presencia de elementos de interés o cualquier otro aspecto, contribuyen a la calidad urbana del Conjunto Histórico, debiendo ser conservado dentro del ámbito afectado.

1. Restauración de muros y su revestimiento.
2. Rehabilitación interior hasta la renovación total, excepto elementos estructurales de valor (art. 73. Normas de Protección).
3. Conservación del aspecto exterior, con eliminación de elementos intrusos.
4. Reestructuración de cubierta. Sin modificación de volumen.

Se protege en grado INTEGRAL la inscripción árabe situada en el dintel.

PRESERVACIÓN	VALORACIÓN	MODIFICACIÓN	Reestruct. Total	PH
Conservación	P	Reconstrucción	AE	SUSTITUCIÓN
Consolidación	P	Ampliación	AE	PH
Acondicionamiento	P	Reestruct. Parcial	P	

ELEMENTOS SINGULARES A PROTEGER	IMPACTOS NEGATIVOS A ELIMINAR
---------------------------------	-------------------------------

Edificio que contribuye al mantenimiento de la imagen urbana tradicional del Conjunto Urbano. Configuración general fachada original. Cornisas, aleros, recercados, dintel y jambas y demás elementos de piedra, balcón, rejerías, carpinterías de madera (recuperables). Se protegerá especialmente la inscripción árabe del dintel

Cableado en fachadas. Bajantes en material plástico. Falta de ornato. Carpintería metálica y persianas plásticas.

PROPUESTA DE INTERVENCIÓN

Mantenimiento de la fachada, siendo autorizable la modificación del hueco actual de acceso, y la apertura del semicegado, ahora ventana. Las actuaciones sobre el edificio deberán estar encaminadas al mantenimiento o recuperación de su carácter tradicional con especial atención a los valores que presenta el edificio respecto al Conjunto Histórico. Manteniendo los elementos de interés, protegidos o susceptibles de serlo, y eliminando los elementos no adecuados, perjudiciales o disonantes.





DN-CT

Mz.22
10

FICHA DEL CATÁLOGO
VIVIENDA PARTICULAR
Inscripción árabe

22.4

NÚCLEO

SITUACIÓN

REF. CATASTRAL

PROPIEDAD

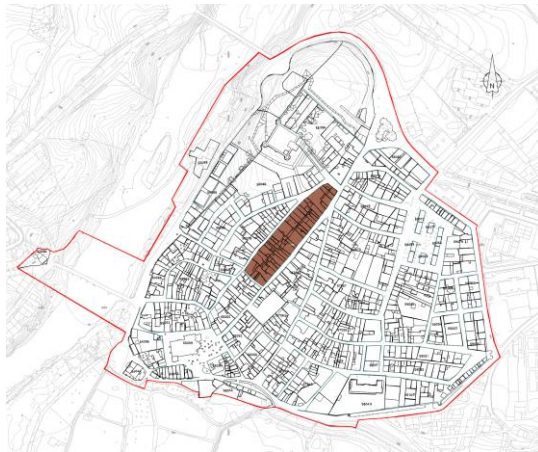
El Barco de Ávila C. Mayor, 43

5707010TK8750N0001HE

Privada

SITUACIÓN ÁMBITO CONJUNTO HISTÓRICO

SITUACIÓN EN MANZANA



ELEMENTOS CATALOGADOS EN MANZANA



CATÁLOGO ARQUITECTÓNICO

ETIQUETADO | RH | CONDICIÓN DE INTERVENCIÓN (REHABILITACIÓN)
Grado de protección | F.1 | Nº IDENTIFICADOR DE LA FICHA DE CATÁLOGO

LOGO IDENTIFICADOR
BIEN DE INTERÉS CULTURAL



1. VILLA DE EL BARCO DE ÁVILA
2. CASTILLO DE VALDECORNEJA
3. IGLESIA MAYOR DE LA ASUNCIÓN DE NTRA. SEÑORA
4. MURALLA Y PUERTA DEL ANDRÓDARO

GRADOS DE PROTECCIÓN

(INT) INTEGRAL	(EST) ESTRUCTURAL	(AMB)	(AMB-F) Protección de fachada
FUENTE / PILÓN			

CATÁLOGO ARQUEOLÓGICO

ARQUEO 01	ARQUEO 02	ARQUEO 03	ARQUEO 04
VILLA DE EL BARCO DE ÁVILA	ENTORNO DEL CASTILLO DE VALDECORNEJA	MURALLA	ENTORNO DE LA IGLESIA DE LA ASUNCIÓN DE NUESTRA SEÑORA
● INSCRIPCIONES ÁRABES	● INSCRIPCIONES ROMANAS	● INSCRIPCIONES ALEFEGIRAFAS ROMANAS	■ ESTELAS FUNERARIAS ISLÁMICAS

ELEMENTOS PERJUDICIALES

P.01 INMUEBLE ESPECIALMENTE PERJUDICIAL	I.01 INMUEBLE PERJUDICIAL (INTEGRACIÓN)



23	MANZANA	
	57062	

SITUACIÓN ÁMBITO CONJUNTO HISTÓRICO	EMPLAZAMIENTO
-------------------------------------	---------------



ELEMENTOS CATALOGADOS	ELEMENTOS ESPECIALMENTE PERJUDICIALES
-----------------------	---------------------------------------



CATÁLOGO ARQUITECTÓNICO

ETIQUETADO Grado de protección: RH	CONDICIÓN DE INTERVENCIÓN (REHABILITACIÓN) Nº IDENTIFICADOR DE LA FIGURA DE CATÁLOGO: F.1	
--	---	--

BIEN DE INTERÉS CULTURAL

GRADOS DE PROTECCIÓN

(INT) INTEGRAL FUENTE / PILÓN	(EST) ESTRUCTURAL 	(AMB) 	(AMB-F) Protección de fachada
---	------------------------------	------------------	--

CATÁLOGO ARQUEOLÓGICO

ARQUEO 01 VILLA DE EL BARCO DE ÁVILA	ARQUEO 02 ENTORNO DEL CASTILLO DE VALDECORNEJA	ARQUEO 03 MURALLA	ARQUEO 04 ENTORNO DE LA IGLESIA DE LA ASUNCIÓN DE NUESTRA SEÑORA
--	--	-----------------------------	--

INSCRIPCIONES ÁRABES (●) INSCRIPCIONES ROMANAS (●) INSCRIPCIONES ANEPIGRAFAS ROMANAS (●) ESTELAS FUNERARIAS ISLÁMICAS (■)

ELEMENTOS PERJUDICIALES

P.01 INMUEBLE ESPECIALMENTE PERJUDICIAL 	I.01 INMUEBLE PERJUDICIAL (INTEGRACIÓN)
--	--



DN-CT	Mz.23 01	FICHA DEL CATÁLOGO	6
		CASA DEL RELOJ. ANTIGUO AYUNTAMIENTO	
			Ficha 6. Catálogo NUM.

NÚCLEO	SITUACIÓN	REF. CATASTRAL	PROPIEDAD
El Barco de Ávila	Plaza España, 1	5706201TK8750N0001AE	Municipal

ELEMENTO	FOTOGRAFÍA
----------	------------

Estado de Conservación Bueno

Sup. Parcela 65 m²

Sup. Construida 130 m²

Fecha de construcción S.XVIII-XIX – rehabilitada 2018


Uso actual Cultural.

Descripción
Casa del Reloj. Casa tradicional de Arquitectura popular de los siglos XVIII y XIX que fue sede del Antiguo Ayuntamiento. Planta casi cuadrada de reducidas dimensiones con tres fachadas. Antiguo Reloj y campanario de tradición popular.



GRADO DE PROTECCIÓN	ESTRUCTURAL
----------------------------	--------------------

USOS	USO CARACTERÍSTICO Socio-cultural. Recreativo.
	USOS PERMITIDOS Según Art.111. ORDENANZA 1, del PEPCH Barco de Ávila. Manteniendo el carácter público del uso.

SITUACIÓN PARCELA	CONDICIONES DE INTERVENCIÓN
	RH. Se aplica a los edificios con valores arquitectónicos en su diseño y composición dignos de ser conservados en su conjunto, con las reformas convenientes.

PRESERVACIÓN	VALORACIÓN	MODIFICACIÓN	Reestruct. Total	PH
Conservación	P Restauración	Reconstrucción	AE SUSTITUCIÓN	
Consolidación	P Rehabilitación	Ampliación	AE Demolición	PH
Acondicionamiento	P	Reestruct. Parcial	P	

ELEMENTOS SINGULARES A PROTEGER	IMPACTOS NEGATIVOS A ELIMINAR
---------------------------------	-------------------------------

Edificio que contribuye al mantenimiento de la imagen urbana tradicional del Conjunto Urbano. Configuración y composición general del edificio, balcones, rejerías, reloj y su maquinaria, elementos de piedra, escalera interior.	Cableado aéreo sobre la fachada. Antena receptora en fachada.
--	---

PROPUESTA DE INTERVENCIÓN

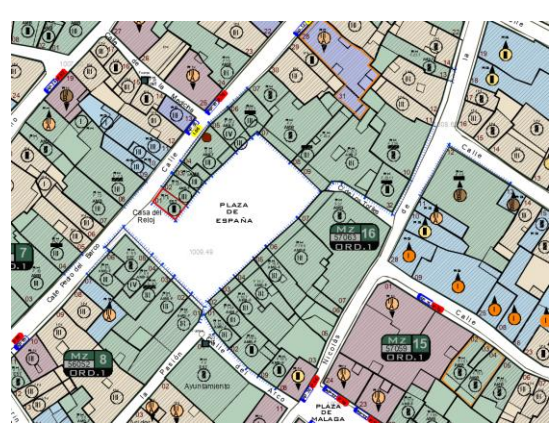
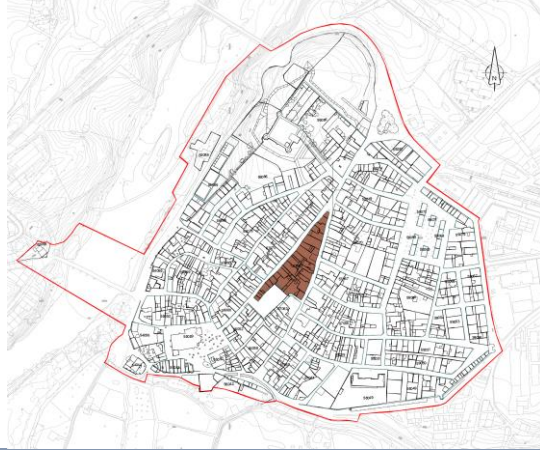
Las actuaciones sobre el edificio deberán estar encaminadas al mantenimiento de su carácter tradicional con especial atención a los valores que presenta el edificio respecto al Conjunto Histórico. Manteniendo los elementos de interés, protegidos o susceptibles de serlo, y eliminando los elementos perjudiciales o disonantes.



DN-CT	Mz.23 01	FICHA DEL CATÁLOGO	6
CASA DEL RELOJ. ANTIGUO AYUNTAMIENTO		Ficha 6. Catálogo NUM.	












NÚCLEO	SITUACIÓN	REF. CATASTRAL	PROPIEDAD
El Barco de Ávila	Plaza España, 1	5706201TK8750N0001AE	Municipal


SITUACIÓN ÁMBITO CONJUNTO HISTÓRICO	SITUACIÓN EN MANZANA
--	-----------------------------



ELEMENTOS CATALOGADOS EN MANZANA	CATÁLOGO ARQUITECTÓNICO
---	--------------------------------



ETIQUETADO Grado de protección	RH	CONDICIÓN DE INTERVENCIÓN (REHABILITACIÓN) Nº IDENTIFICADOR DE LA FICHA DE CATÁLOGO
BIEN DE INTERÉS CULTURAL		1. VILLA DE EL BARCO DE ÁVILA 2. CASTILLO DE VALDECORNEJA 3. IGLESIA MAYOR DE LA ABUNDANCIA DE NUESTRA SEÑORA 4. MURALLA Y PUERTA DEL AMORCADO
GRADOS DE PROTECCIÓN		
(INT) INTEGRAL	(EST) ESTRUCTURAL	(AMB)
		
FUENTE / PILÓN		(AMB-F) Protección de fachada
		
CATÁLOGO ARQUEOLÓGICO		
ARQUEO 01 VILLA DE EL BARCO DE ÁVILA	ARQUEO 02 ENTORNO DEL CASTILLO DE VALDECORNEJA	ARQUEO 03 MURALLA
ARQUEO 04 ENTORNO DE LA IGLESIA DE LA ABUNDANCIA DE NUESTRA SEÑORA		
INSCRIPCIONES ÁRABES	INSCRIPCIONES ROMANAS	INSCRIPCIONES ANEPIGRAFAS ROMANAS
		
		ESTELAS FUNERARIAS ISLÁMICAS
		
ELEMENTOS PERJUDICIALES		
P.01 INMUEBLE ESPECIALMENTE PERJUDICIAL	I.01 INMUEBLE PERJUDICIAL (INTEGRACIÓN)	
		



DN-CT	Mz.23 07	FICHA DEL CATÁLOGO	7
		VIVIENDA	

Ficha 7. Catálogo NUM.

NÚCLEO	SITUACIÓN	REF. CATASTRAL	PROPIEDAD
El Barco de Ávila	Plaza España, 7 / C/Mayor, 16	5706207TK8750N0001LE	Privada

ELEMENTO	FOTOGRAFÍA
----------	------------

Estado de Conservación	Bueno. Riesgo abandono
Sup. Parcela	407 m ²
Sup. Construida	784 m ²
Fecha de construcción	1865
Uso actual	Vivienda. Comercial. Establecimientos de restauración.

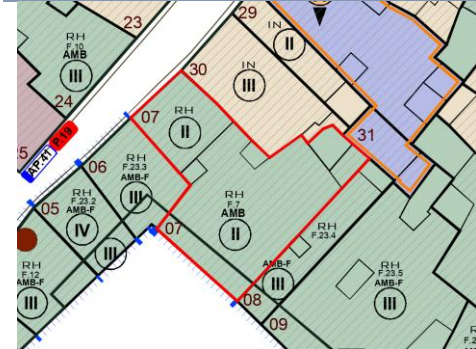


Descripción
Edificio datado a finales del S.XIX, presenta fachadas a C. Mayor, con sillares en planta baja y revoco simulándolos en planta superior, donde presenta un balcón corrido en toda su longitud, y Plza. de España, donde en 1865 se construye su fachada con restos del castillo, presentando el soportal en planta baja arcos rebajados sobre columnas lisas, en su zona interior se pueden encontrar rejeras interesantes y un acceso bordeado por un arco escarzano, y la parte superior con vanos adintelados de una pieza, remata el edificio una crestería gótica y pináculos con bola, el resto de la fachada en Plza. de España se finaliza con una construcción de la época.

GRADO DE PROTECCIÓN AMBIENTAL

USOS	USO CARACTERÍSTICO	Vivienda
	USOS PERMITIDOS	Según Art.111. ORDENANZA 1, del PEPCH Barco de Ávila

SITUACIÓN PARCELA CONDICIONES DE INTERVENCIÓN



RH. Se aplica a los edificios que, por su implantación, presencia de elementos de interés o cualquier otro aspecto, contribuyen a la calidad urbana del Conjunto Histórico, debiendo ser conservado dentro del ámbito afectado.

1. Restauración de muros y su revestimiento.
2. Rehabilitación interior hasta la renovación total, excepto elementos estructurales de valor (art. 73. Normas de Protección).
3. Conservación del aspecto exterior, con eliminación de elementos intrusos.
4. Reestructuración de cubierta. Sin modificación de volumen.

PRESERVACIÓN	VALORACIÓN	MODIFICACIÓN	Reestruct. Total	PH
Conservación	P	Reconstrucción	AE	SUSTITUCIÓN
Consolidación	P	Ampliación	AE	Demolición
Acondicionamiento	P	Reestruct. Parcial	P	PH

ELEMENTOS SINGULARES A PROTEGER IMPACTOS NEGATIVOS A ELIMINAR

Fachadas, composición y configuración. Carpintería de madera original.	Cableado aéreo sobre fachada. Rótulos, toldos, elementos superpuestos. Composición y carpinterías metálicas en planta baja, en C. Mayor.
--	--

PROPUESTA DE INTERVENCIÓN

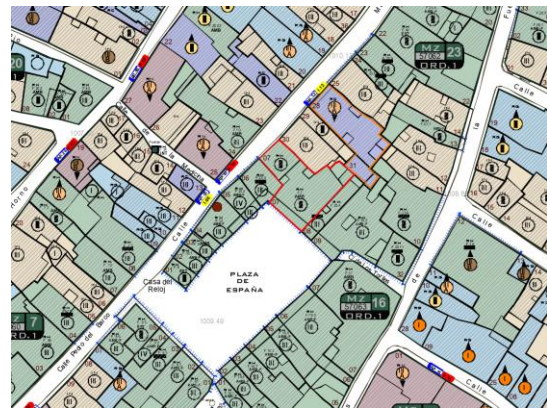
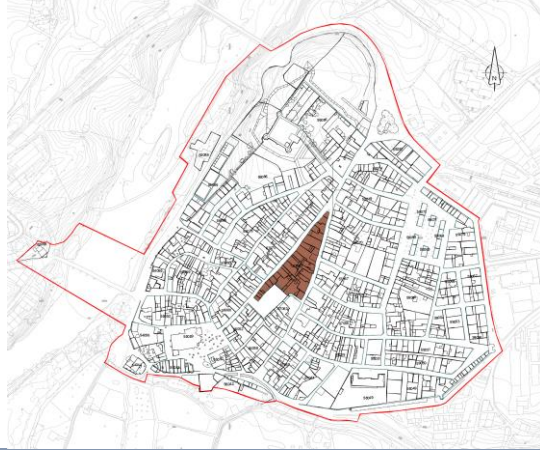
Las actuaciones sobre el edificio deberán estar encaminadas al mantenimiento o recuperación de su carácter tradicional con especial atención a los valores que presenta el edificio respecto al Conjunto Histórico. Manteniendo los elementos de interés, protegidos o susceptibles de serlo, y eliminando los elementos no adecuados, perjudiciales o disonantes.



DN-CT	Mz.23 07	FICHA DEL CATÁLOGO	7
		VIVIENDA	
Ficha 7. Catálogo NUM.			

NÚCLEO	SITUACIÓN	REF. CATASTRAL	PROPIEDAD
El Barco de Ávila	Plaza España, 7 / C/Mayor, 16	5706207TK8750N0001LE	Privada

SITUACIÓN ÁMBITO CONJUNTO HISTÓRICO	SITUACIÓN EN MANZANA
-------------------------------------	----------------------



ELEMENTOS CATALOGADOS EN MANZANA



DN-CT	Mz.23 03	FICHA DEL CATÁLOGO ADMINISTRACIÓN. OFICINA DE RECAUDACIÓN.	8
--------------	---------------------------	---	----------

Ficha 8. Catálogo NUM.

NÚCLEO	SITUACIÓN	REF. CATASTRAL	PROPIEDAD
El Barco de Ávila	Plaza España, 3 / C/Mayor, 4	5706203TK8750N0001YE	Municipal

ELEMENTO	FOTOGRAFÍA
----------	------------

Estado de Conservación	Bueno
Sup. Parcela	45 m ²
Sup. Construida	45 m ²
Fecha de construcción	S.XIV – rehabilitada 2005
Uso actual	Servicios.



Descripción
Antiguas Carnicerías Altas o Fielato. Planta baja de un edificio con fachadas a C. Mayor y Plaza de España. Fachada del S. XIV, con balaustres de piedra en ventanas. Jambas y dinteles de piedra, el dintel del acceso por la Calle Mayor presenta labrados dos escudos de El Barco y en el centro uno, según Gutiérrez Robledo, de la Casa de Alba, destruido por "las heridas de maza que los barcenses infringieron en tales armas al proclamarse la Primera República". Hoy se destina a la Oficina de Recaudación del Ayuntamiento.

GRADO DE PROTECCIÓN AMBIENTAL

USOS	USO CARACTERÍSTICO	Vivienda Colectiva
	USOS PERMITIDOS	Según Art.111. ORDENANZA 1, del PEPCH Barco de Ávila



CONDICIONES DE INTERVENCIÓN

RH. Se aplica a los edificios que, por su implantación, presencia de elementos de interés o cualquier otro aspecto, contribuyen a la calidad urbana del Conjunto Histórico, debiendo ser conservado dentro del ámbito afectado. La protección alcanza exclusivamente a los elementos originales de la planta baja.

- 16. Restauración de muros y su revestimiento.
- 17. Rehabilitación interior hasta la renovación total, excepto elementos estructurales de valor (art. 73. Normas de Protección).
- 18. Conservación del aspecto exterior, con eliminación de elementos intrusos.
- 19. Reestructuración de cubierta. Sin modificación de volumen.

PRESERVACIÓN	VALORACIÓN	MODIFICACIÓN	Reestruct. Total	PH
Conservación P	Restauración P	Reconstrucción AE	SUSTITUCIÓN	
Consolidación P	Rehabilitación P	Ampliación AE	Demolición	PH
Acondicionamiento P		Reestruct. Parcial P		

ELEMENTOS SINGULARES A PROTEGER IMPACTOS NEGATIVOS A ELIMINAR

La protección alcanza exclusivamente a los elementos originales de la planta baja. Edificio que contribuye al mantenimiento de la imagen urbana tradicional del Conjunto Urbano. Configuración general del edificio y la fachada. Elementos de piedra.

Cableado sobre fachada.

PROPUESTA DE INTERVENCIÓN

Las actuaciones sobre el edificio deberán estar encaminadas al mantenimiento o recuperación de su carácter tradicional con especial atención a los valores que presenta el edificio respecto al Conjunto Histórico. Manteniendo los elementos de interés, protegidos o susceptibles de serlo, y eliminando los elementos no adecuados, perjudiciales o disonantes.



DN-CT

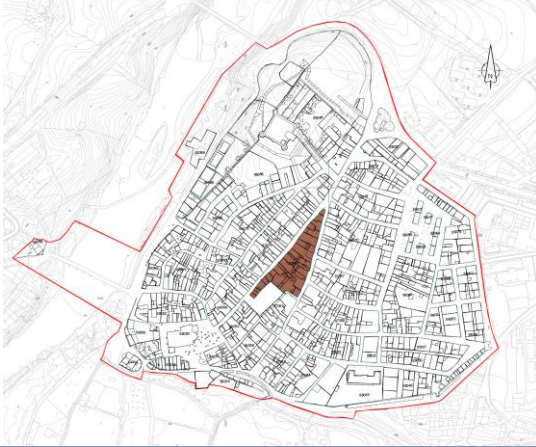
Mz.23
03

FICHA DEL CATÁLOGO
ADMINISTRACIÓN. OFICINA DE
RECAUDACIÓN.

8









Ficha 8. Catálogo NUM.

NÚCLEO	SITUACIÓN	REF. CATASTRAL	PROPIEDAD
El Barco de Ávila	Plaza España, 3 / C/Mayor, 4	5706203TK8750N0001YE	Municipal
SITUACIÓN ÁMBITO CONJUNTO HISTÓRICO		SITUACIÓN EN MANZANA	



ELEMENTOS CATALOGADOS EN MANZANA



CATÁLOGO ARQUITECTÓNICO	
ETIQUETADO: RH Grado de protección: F.1	CONDICIÓN DE INTERVENCIÓN (REHABILITACIÓN) Nº IDENTIFICADOR DE LA FICHA DE CATÁLOGO:
LOGO IDENTIFICADOR: 	
BIEN DE INTERÉS CULTURAL	
GRADOS DE PROTECCIÓN:	
(INT) INTEGRAL 	(EST) ESTRUCTURAL 
(AMB) 	(AMB-F) Protección de fachada 
FUENTE / PILÓN: 	
CATÁLOGO ARQUEOLÓGICO	
CATEGORÍA 01 VILLA DE EL BARCO DE ÁVILA	CATEGORÍA 02 ENTORNO DEL CASTILLO DE VALDECORNEJA
CATEGORÍA 03 HUALLA	CATEGORÍA 04 ENTORNO DE LA ISLETA DE LA ASUNCIÓN DE NUESTRA SEÑORA
INSCRIPCIONES ÁRABES	INSCRIPCIONES ROMANAS
INSCRIPCIONES ANEPIGRAFAS ROMANAS	ESTELAS FUNERARIAS ISLÁMICAS
ELEMENTOS PERJUDICIALES	
P.01 INMUEBLE ESPECIALMENTE PERJUDICIAL 	I.01 INMUEBLE PERJUDICIAL (INTEGRACIÓN) 



DN-CT	Mz.23	FICHA DEL CATÁLOGO	12
	04	FACHADA LOCAL PIEDRA. INSCRIPCIÓN ÁRABE EN C/MAYOR	

Ficha 12. Catálogo NUM.

NÚCLEO	SITUACIÓN	REF. CATASTRAL	PROPIEDAD
El Barco de Ávila	Pza. de España, 4 / C. Mayor, 8	5706204TK8750N0001GE	Privada

ELEMENTO	FOTOGRAFÍA
----------	------------

Estado de Conservación	Bueno
Sup. Parcela	111 m ²
Sup. Construida	515 m ²
Fecha de construcción	S. XIV – Rehabilitada 2007
Uso actual	Vivienda. Comercial



Descripción
El interés de este edificio se limita a las fachadas en planta baja, dado que el resto es de reciente construcción. En Pza. de España, soportal con columnas de granito y sillares de piedra. Fda. a C. Mayor muy interesante, de sillares de piedra, presenta una entrada con un arco de tres centros, carpanel, con un conopio rematándolo, y una pequeña ventana conopial. Sobre la entrada se puede apreciar una inscripción árabe, pudiendo tratarse de la ubicación de una antigua mezquita barcense.

GRADO DE PROTECCIÓN AMBIENTAL – DE FACHADA

USOS	USO CARACTERÍSTICO	Vivienda colectiva
	USOS PERMITIDOS	Según Art.111. ORDENANZA 1, del PEPCH Barco de Ávila



CONDICIONES DE INTERVENCIÓN
RH. Se aplica sobre edificios, construcciones, sus vestigios o elementos integrantes de sus fachadas, cuyo valor reconocido por su contribución a configurar la imagen urbana, reside en la composición general de la fachada o en la subsistencia de sus elementos. La protección alcanza exclusivamente a los elementos originales en planta baja y soportal.

- Restauración de muros exteriores de fachada.
- Rehabilitación interior hasta la renovación total, excepto elementos de valor (art. 38. Normas de Protección).
- Conservación del aspecto exterior, con recuperación de revestimientos y eliminación de elementos intrusos.
- Reestructuración de cubierta. Sin modificación de volumen.

Se protege en grado INTEGRAL la inscripción árabe.

PRESERVACIÓN	VALORACIÓN	MODIFICACIÓN	Reestruct. Total	PH
Conservación	P	Reconstrucción	AE	SUSTITUCIÓN
Consolidación	P	Ampliación	AE	Demolición
Acondicionamiento	P	Reestruct. Parcial	P	PH

ELEMENTOS SINGULARES A PROTEGER	IMPACTOS NEGATIVOS A ELIMINAR
---------------------------------	-------------------------------

La protección alcanza exclusivamente a los elementos originales en planta baja y soportal. Se debe mantener la imagen urbana tanto en la Plaza de España, como en la Calle Mayor. Fachadas en planta baja y elementos originales.	Cableado aéreo sobre fachada. Rótulos, toldos, elementos superpuestos. Carpinterías metálicas en planta baja
---	--

PROPUESTA DE INTERVENCIÓN

Recuperación y mantenimiento de las fachadas en planta baja del edificio. Las actuaciones sobre el edificio deberán estar encaminadas al mantenimiento o recuperación de su carácter tradicional con especial atención a los valores que presenta el edificio respecto al Conjunto Histórico. Manteniendo los elementos de interés, protegidos o susceptibles de serlo, y eliminando los elementos perjudiciales o disonantes.





DN-CT

Mz.23
04

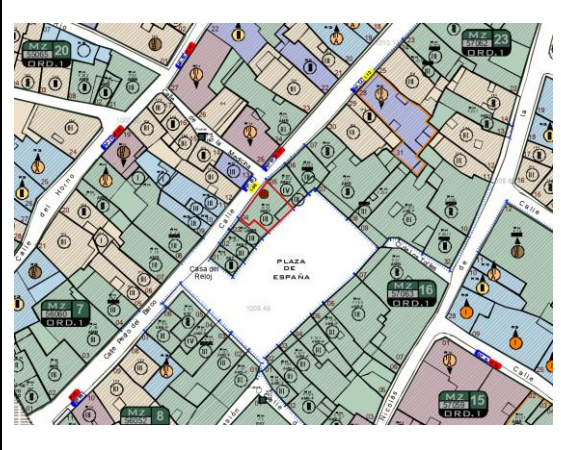
FICHA DEL CATÁLOGO
FACHADA LOCAL PIEDRA. INSCRIPCIÓN
ÁRABE EN C/MAYOR

12

Ficha 12. Catálogo NUM.

NÚCLEO	SITUACIÓN	REF. CATASTRAL	PROPIEDAD
El Barco de Ávila	Pza. de España, 4 / C. Mayor, 8	5706204TK8750N0001GE	Privada

SITUACIÓN ÁMBITO CONJUNTO HISTÓRICO	SITUACIÓN EN MANZANA
-------------------------------------	----------------------



ELEMENTOS CATALOGADOS EN MANZANA



CATÁLOGO ARQUITECTÓNICO

ETIQUETADO: RH (Grupo de Protección)
CONDICIÓN DE INTERVENCIÓN: INDEBILITADO

LOGO IDENTIFICADOR: BIEN DE INTERÉS CULTURAL

GRADOS DE PROTECCIÓN: (NT) INTEGRAL, (EST) ESTRUCTURAL, (AMB), (AMB-F) Protección de Fachada

CATÁLOGO ARQUEOLÓGICO


INSCRIPCIONES ÁRABES, INSCRIPCIONES ROMANAS, INSCRIPCIONES ANEPIGRAFAS ROMANAS, REJES Y FUNERARIAS ISLÁMICAS

ELEMENTOS PERJUDICIALES

P.01 INMUEBLE ESPECIALMENTE PERJUDICIAL, I.01 INMUEBLE PERJUDICIAL (INTEGRADO)



Inscripción Árabe





DN-CT	Mz.23 20	FICHA DEL CATÁLOGO EQUIPAMIENTO CULTURAL. TEATRO.	13
			Ficha 13. Catálogo NUM.

NÚCLEO	SITUACIÓN	REF. CATASTRAL	PROPIEDAD
El Barco de Ávila	C/ Mayor, 34	5706220TK8750N0001DE	Municipal
ELEMENTO	FOTOGRAFÍA		

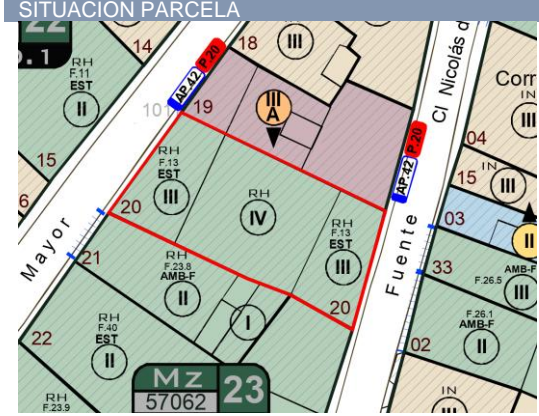
Estado de Conservación	Bueno
Sup. Parcela	379 m ²
Sup. Construida	614 m ²
Fecha de construcción	1949- rehabilitado
Uso actual	Espectáculo recreativo/ Cine teatro



Descripción
Edificio construido en 1949 por el arquitecto D. Clemente Oria González, discípulo directo del arquitecto Antonio Palacios, autor entre otras obras del edificio de Correos en Madrid. Ocupó el solar de la antigua Posada Real. Desde su inauguración hasta el año 1970 mantuvo el uso de cine. Adquirido por el Ayuntamiento, se rehabilitó por los Arquitectos Javier Bretón Delmans y Antonio López Díaz.

GRADO DE PROTECCIÓN	ESTRUCTURAL
----------------------------	--------------------

USOS	USO CARACTERÍSTICO	Socio-cultural. Recreativo.
	USOS PERMITIDOS	Según Art.111. ORDENANZA 1, del PEPCH Barco de Ávila. Manteniendo el carácter público del uso.



CONDICIONES DE INTERVENCIÓN
RH. Se aplica a los edificios con valores arquitectónicos en su diseño y composición dignos de ser conservados en su conjunto, con las reformas convenientes.

PRESERVACIÓN	VALORACIÓN	MODIFICACIÓN	Reestruct. Total	PH
Conservación	P	Reconstrucción	AE	SUSTITUCIÓN
Consolidación	P	Ampliación	AE	PH
Acondicionamiento	P	Reestruct. Parcial	P	

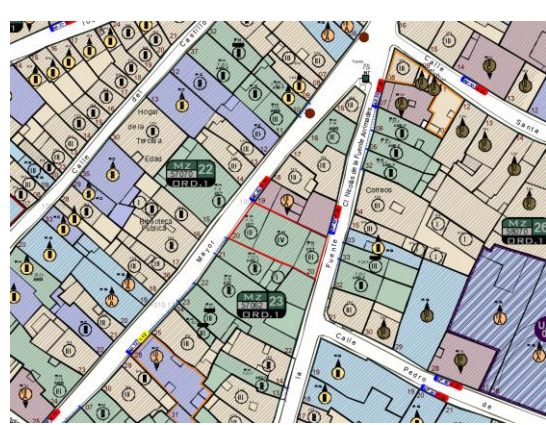
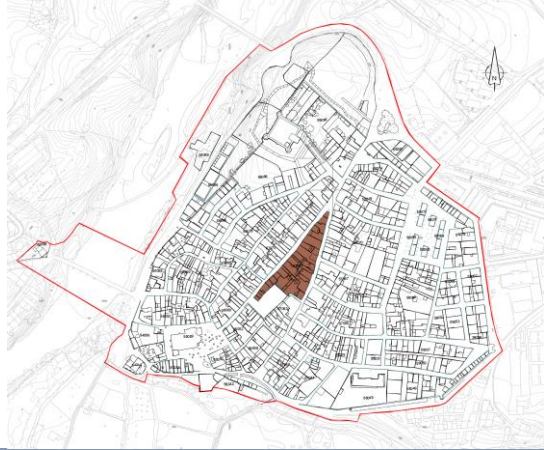
ELEMENTOS SINGULARES A PROTEGER	IMPACTOS NEGATIVOS A ELIMINAR
Edificio integrado en el Conjunto Histórico.	Reparación de pintura en fachada a C. Nicolás de la Fuente Arrimadas.

PROPUESTA DE INTERVENCIÓN
Las actuaciones sobre el edificio deberán estar encaminadas al mantenimiento de su carácter, con especial atención a los valores que presenta el edificio respecto al Conjunto Histórico. Manteniendo los elementos de interés, protegidos o susceptibles de serlo, y eliminando los elementos perjudiciales o disonantes.










DN-CT	Mz.23 20	FICHA DEL CATÁLOGO EQUIPAMIENTO CULTURAL. TEATRO.	13
Ficha 13. Catálogo NUM.			
NÚCLEO	SITUACIÓN	REF. CATASTRAL	PROPIEDAD
El Barco de Ávila	C/ Mayor, 34	5706220TK8750N0001DE	Municipal

SITUACIÓN ÁMBITO CONJUNTO HISTÓRICO	SITUACIÓN EN MANZANA
-------------------------------------	----------------------



ELEMENTOS CATALOGADOS EN MANZANA



CATÁLOGO ARQUITECTÓNICO	
ETIQUETADO Grado de protección: RH	CONDICIÓN DE INTERVENCIÓN (REHABILITACIÓN) Nº IDENTIFICADOR DE LA FICHA DE CATÁLOGO: F.1
LOGO IDENTIFICADOR BIEN DE INTERÉS CULTURAL	
GRADOS DE PROTECCIÓN	
(INT) INTEGRAL  FUENTE / PILÓN	(EST) ESTRUCTURAL 
(AMB) 	(AMB-F) Protección de fachada 
CATÁLOGO ARQUEOLÓGICO	
ARQUEO 01 VILLA DE EL BARCO DE ÁVILA	ARQUEO 02 ENTORNO DEL CASTILLO DE VALDECORNEJA
ARQUEO 03 MU RALLA	ARQUEO 04 ENTORNO DE LA IGLESIA DE LA ABUNDANCIA DE NUESTRA SEÑORA
INSCRIPCIONES ÁRABES	INSCRIPCIONES ROMANAS
INSCRIPCIONES ANEPIGRAFAS ROMANAS	ESTELAS FUNERARIAS ISLÁMICAS
ELEMENTOS PERJUDICIALES	
P.01 INMUEBLE ESPECIALMENTE PERJUDICIAL 	I.01 INMUEBLE PERJUDICIAL (INTEGRACIÓN) 



DN-CT	Mz.23 22	FICHA DEL CATÁLOGO VIVIENDA PARTICULAR.	40
--------------	---------------------	---	-----------

Ficha 40. Catálogo NUM.

NÚCLEO	SITUACIÓN	REF. CATASTRAL	PROPIEDAD
El Barco de Ávila	C/ Mayor, 30	5706222TK8750N0001E	Privada

ELEMENTO	FOTOGRAFÍA
----------	------------

Estado de Conservación Riesgo abandono

Sup. Parcela 545 m²

Sup. Construida 400 m²

Fecha de construcción 1900

Uso actual Vivienda.

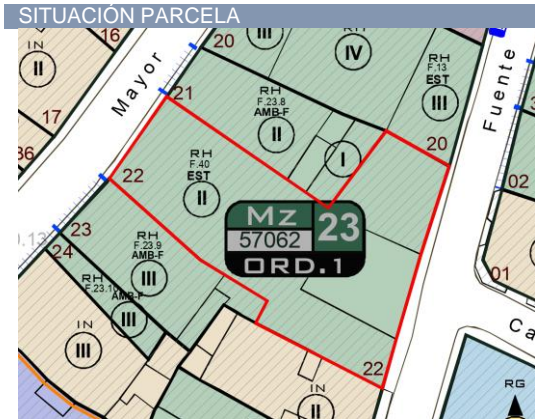


Descripción

Casa tradicional, modelo de la arquitectura tradicional burguesa de principios del S.XIX, la parcela ofrece fachadas tanto a la C. Mayor, como a la C. Nicolás de la Fuente Arrimadas. En el primer caso se construye una planta baja con sillería vista, y el alta con mampostería revocada, huecos adintelados, balcones con repisas molduradas y sencilla rejería, la fachada se remata con una cornisa de ladrillo aplastillado revestido. En la parte trasera la vivienda se abre la vía pública a través de un patio rodeado de tres cuerpos, acristalados en su planta superior con pilastras y carpintería de madera, en la inferior, los cuerpos laterales son cerrados con huecos recercados con granito y el fondo queda asoportado, sostenido por pilares de piedra. Queda el patio separado de la calle por una ligera reja (hoy cegada por una extemporánea chapa galvanizada), entre pilares de granito y sobre una base de grandes sillares. Los cuerpos laterales, de mampostería revestida, presentan un único hueco de balcón, en ambos casos, recercados con jambas y dintel moldurado, repisa de granito, también moldurado, y una rejería con motivos geométricos y formas más complejas que el resto de las existentes en el edificio. Esta fachada queda rematada con una cornisa moldurada y esquinas de granito con capiteles al paso de los forjados.

GRADO DE PROTECCIÓN	ESTRUCTURAL
----------------------------	--------------------

USOS	USO CARACTERÍSTICO	Vivienda
	USOS PERMITIDOS	Según Art.111. ORDENANZA 1, del PEPCH Barco de Ávila



CONDICIONES DE INTERVENCIÓN

RH. Se aplica a los edificios con valores arquitectónicos en su diseño y composición dignos de ser conservados en su conjunto, con las reformas convenientes.

PRESERVACIÓN	VALORACIÓN	MODIFICACIÓN	Reestruct. Total	PH
Conservación	P	Reconstrucción	AE	SUSTITUCIÓN
Consolidación	P	Ampliación	AE	PH
Acondicionamiento	P	Reestruct. Parcial	P	

ELEMENTOS SINGULARES A PROTEGER	IMPACTOS NEGATIVOS A ELIMINAR
---------------------------------	-------------------------------

Edificio integrado en el Conjunto Histórico. Muy interesante configuración general del edificio, su estructura, disposición sobre la parcela, orientación del patio, apertura a la vía pública. Carpinterías, elementos de piedra y de madera, rejerías, revestimientos, etc.

Cableado aéreo sobre fachada.
Mantenimiento preventivo.

PROPUESTA DE INTERVENCIÓN

Las actuaciones sobre el edificio deberán estar encaminadas al mantenimiento de su carácter, con especial atención a los valores que presenta el edificio respecto al Conjunto Histórico. Manteniendo los elementos de interés, protegidos o susceptibles de serlo, y eliminando los elementos perjudiciales o disonantes.





DN-CT

Mz.23
22

FICHA DEL CATÁLOGO
VIVIENDA PARTICULAR.

40

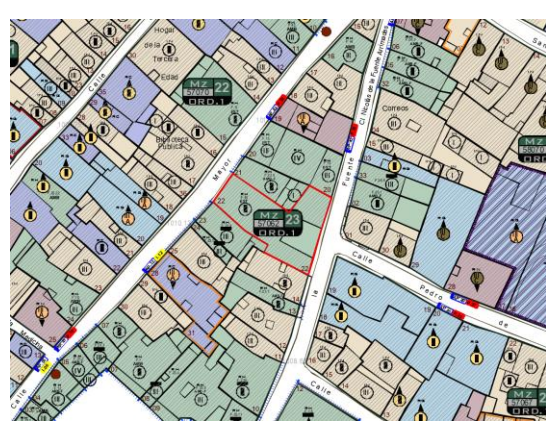
Ficha 40. Catálogo NUM.

NÚCLEO	SITUACIÓN	REF. CATASTRAL	PROPIEDAD
El Barco de Ávila	C/ Mayor, 30	5706222TK8750N0001E	Privada

SITUACIÓN ÁMBITO CONJUNTO HISTÓRICO



SITUACIÓN EN MANZANA



ELEMENTOS CATALOGADOS EN MANZANA



DN-CT	Mz.23 16	FICHA DEL CATÁLOGO VIVIENDA COLECTIVA.	44
--------------	---------------------	---	-----------

Ficha 44. Catálogo NUM.

NÚCLEO	SITUACIÓN	REF. CATASTRAL	PROPIEDAD
El Barco de Ávila	C. Mayor, 42	5706216TK8750N	Privada

ELEMENTO	FOTOGRAFÍA
<p>Estado de Conservación Bueno</p> <p>Sup. Parcela 130 m²</p> <p>Sup. Construida 396 m²</p> <p>Fecha de construcción 1900</p> <p>Uso actual Vivienda colectiva. Comercial</p> <p>Descripción Edificio de arquitectura de primeros del S.XIX, con fachada revestida con mortero de cal, cenefas y recercados imitando sillares con esgrafiados muy interesantes. Fachadas a C. Mayor y C. Nicolás de la Fuente Arrimadas.</p>	

GRADO DE PROTECCIÓN AMBIENTAL

USOS	USO CARACTERÍSTICO	Vivienda Colectiva
	USOS PERMITIDOS	Según Art.111. ORDENANZA 1, del PEPCH Barco de Ávila

SITUACIÓN PARCELA	CONDICIONES DE INTERVENCIÓN
	<p>RH. Se aplica a los edificios que, por su implantación, presencia de elementos de interés o cualquier otro aspecto, contribuyen a la calidad urbana del Conjunto Histórico, debiendo ser conservado dentro del ámbito afectado.</p> <ol style="list-style-type: none"> Restauración de muros y su revestimiento. Rehabilitación interior hasta la renovación total, excepto elementos estructurales de valor (art. 73. Normas de Protección). Conservación del aspecto exterior, con eliminación de elementos intrusos. Reestructuración de cubierta. Sin modificación de volumen.

PRESERVACIÓN	VALORACIÓN	MODIFICACIÓN	Reestruct. Total	PH
Conservación P	Restauración P	Reconstrucción AE	SUSTITUCIÓN	
Consolidación P	Rehabilitación P	Ampliación AE	Demolición	PH
Acondicionamiento P		Reestruct. Parcial P		

ELEMENTOS SINGULARES A PROTEGER IMPACTOS NEGATIVOS A ELIMINAR

Configuración y composición de fachadas. Revestimiento de fachadas. Carpintería de madera.	Cableado aéreo sobre fachada, antenas, banderolas, toldos armario de servicios y elementos superpuestos. Carpinterías metálicas disonantes, material, color y posición. Cierre de fuele en locales comerciales.
---	---

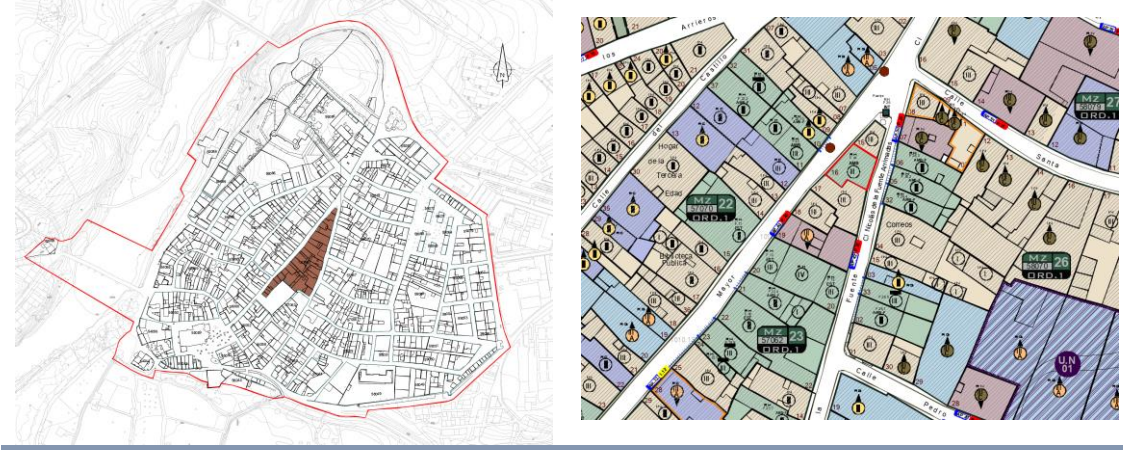
PROPUESTA DE INTERVENCIÓN

Las actuaciones sobre el edificio deberán estar encaminadas al mantenimiento o recuperación de su carácter tradicional con especial atención a los valores que presenta el edificio respecto al Conjunto Histórico. Manteniendo los elementos de interés, protegidos o susceptibles de serlo, y eliminando los elementos no adecuados, perjudiciales o disonantes.



DN-CT	Mz.23 16	FICHA DEL CATÁLOGO VIVIENDA COLECTIVA.	44
Ficha 44. Catálogo NUM.			

NÚCLEO	SITUACIÓN	REF. CATASTRAL	PROPIEDAD
El Barco de Ávila	C. Mayor, 42	5706216TK8750N	Privada
SITUACIÓN ÁMBITO CONJUNTO HISTÓRICO		SITUACIÓN EN MANZANA	



ELEMENTOS CATALOGADOS EN MANZANA

CATÁLOGO ARQUITECTÓNICO			
ETIQUETADO Grado de protección	RH F.1 CONDICIÓN DE INTERVENCIÓN (REHABILITACIÓN) Nº IDENTIFICADOR DE LA FICHA DE CATÁLOGO		
LOGO IDENTIFICADOR BIEN DE INTERÉS CULTURAL <div style="display: flex; align-items: center; gap: 10px;"> <ol style="list-style-type: none"> 1. VILLA DE EL BARCO DE ÁVILA 2. CASTILLO DE VALDECORNEJA 3. IGLESIA MAYOR DE LA ASUNCIÓN DE NTRA. SEÑORA 4. MURALLA Y PUERTA DEL ANDRACADO </div>			
GRADOS DE PROTECCIÓN			
(INT) INTEGRAL	(EST) ESTRUCTURAL		
(AMB)	(AMB-F) Protección de fachada		
FUENTE / PILÓN			
CATÁLOGO ARQUEOLÓGICO			
ARQUEO 01	ARQUEO 02	ARQUEO 03	ARQUEO 04
VILLA DE EL BARCO DE ÁVILA	ENTORNO DEL CASTILLO DE VALDECORNEJA	MURALLA	ENTORNO DE LA IGLESIA DE LA ASUNCIÓN DE NUESTRA SEÑORA
INSCRIPCIONES ÁRABES	INSCRIPCIONES ROMANAS	INSCRIPCIONES ANEPIGRAFAS ROMANAS	ESTELAS FUNERARIAS ISLÁMICAS
ELEMENTOS PERJUDICIALES			
P.01 INMUEBLE ESPECIALMENTE PERJUDICIAL	I.01 INMUEBLE PERJUDICIAL (INTEGRACIÓN)		





DN-CT	Mz.23 02	FICHA DEL CATÁLOGO VIVIENDA	23.1
--------------	---------------------	--	-------------

Ficha 9. Catálogo NUM.

NÚCLEO	SITUACIÓN	REF. CATASTRAL	PROPIEDAD
El Barco de Ávila	Pza. de España, 2 / C. Mayor, 2	5706202TK8750N	Privada

ELEMENTO	FOTOGRAFÍA
----------	------------

Estado de Conservación	Bueno
Sup. Parcela	61 m ²
Sup. Construida	221 m ²
Fecha de construcción	1994
Uso actual	Vivienda. Establecimiento de restauración.



Descripción
 Edificio de finales del S.XX, sustituye al existente. Su inclusión en el catálogo viene determinada por su ubicación, ofreciendo fachadas tanto a la Plaza de España, como a la Calle Mayor y entre la Casa del Reloj y el antiguo fiato, superponiéndose a él en parte de la planta baja.

GRADO DE PROTECCIÓN	AMBIENTAL – DE FACHADA
---------------------	-------------------------------

USOS	USO CARACTERÍSTICO
	Vivienda colectiva
	USOS PERMITIDOS
	Según Art.111. ORDENANZA 1, del PEPCH Barco de Ávila



CONDICIONES DE INTERVENCIÓN

- RH.** Se aplica sobre edificios, construcciones, sus vestigios o elementos integrantes de sus fachadas, cuyo valor reconocido por su contribución a configurar la imagen urbana, reside en la composición general de la fachada o en la subsistencia de sus elementos. La protección alcanza exclusivamente a los elementos originales de la planta baja.
5. Restauración de muros exteriores de fachada.
 6. Rehabilitación interior hasta la renovación total, excepto elementos de valor (art. 73. Normas de Protección).
 7. Conservación del aspecto exterior, con recuperación de revestimientos y eliminación de elementos intrusos.
 8. Reestructuración de cubierta. Sin modificación de volumen.

PRESERVACIÓN	VALORACIÓN	MODIFICACIÓN	Reestruct. Total	PH
Conservación	P	Reconstrucción	SUSTITUCIÓN	PH
Consolidación	P	Ampliación	Demolición	PH
Acondicionamiento	P	Reestruct. Parcial		

ELEMENTOS SINGULARES A PROTEGER	IMPACTOS NEGATIVOS A ELIMINAR
---------------------------------	-------------------------------

La protección alcanza exclusivamente a los elementos originales de la planta baja. Se debe mantener la imagen urbana tanto en la Plaza de España, como en la Calle Mayor. Elementos de piedra	Cableado aéreo sobre fachada. Rótulos, focos y banderolas.
---	--

PROPUESTA DE INTERVENCIÓN

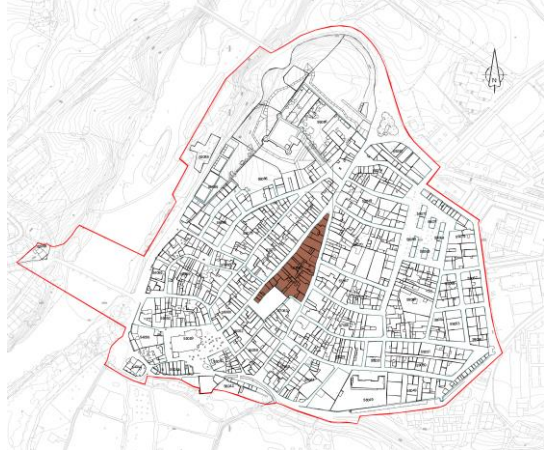
Las actuaciones sobre el edificio deberán estar encaminadas al mantenimiento o recuperación de su carácter tradicional con especial atención a los valores que presenta el edificio respecto al Conjunto Histórico. Manteniendo los elementos de interés, protegidos o susceptibles de serlo, y eliminando los elementos no adecuados, perjudiciales o disonantes.



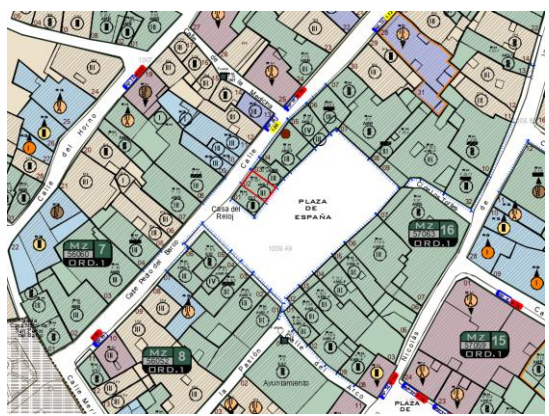
DN-CT	Mz.23 02	FICHA DEL CATÁLOGO VIVIENDA	23.1
--------------	---------------------	--	-------------

Ficha 9. Catálogo NUM.			
NÚCLEO El Barco de Ávila	SITUACIÓN Pza. de España, 2 / C. Mayor, 2	REF. CATASTRAL 5706202TK8750N	PROPIEDAD Privada

SITUACIÓN ÁMBITO CONJUNTO HISTÓRICO


















SITUACIÓN EN MANZANA



ELEMENTOS CATALOGADOS EN MANZANA



CATÁLOGO ARQUITECTÓNICO			
ETIQUETADO Grado de protección: RH	RH	CONDICIÓN DE INTERVENCIÓN (REHABILITACIÓN) Nº IDENTIFICADOR DE LA FICHA DE CATÁLOGO: F.1	
BIEN DE INTERÉS CULTURAL			
GRADOS DE PROTECCIÓN			
(INT) INTEGRAL  FUENTE / PILÓN	(EST) ESTRUCTURAL 	(AMB) 	(AMB-F) Protección de fachada 
CATÁLOGO ARQUEOLÓGICO			
 ARQ01 VILLA DE EL BARCO DE ÁVILA	 ARQ02 ENTORNO DEL CASTILLO DE VALDECORNEJA	 ARQ03 MURALLA	 ARQ04 ENTORNO DE LA IGLESIA DE LA ABUNDANCIA DE NUESTRA SEÑORA
 INSCRIPCIONES ÁRABES	 INSCRIPCIONES ROMANAS	 INSCRIPCIONES ANEPIGRAFAS ROMANAS	 ESTELAS FUNERARIAS ISLÁMICAS
ELEMENTOS PERJUDICIALES			
P.01 INMUEBLE ESPECIALMENTE PERJUDICIAL 	I.01 INMUEBLE PERJUDICIAL (INTEGRACIÓN) 		



DN-CT	Mz.23 05	FICHA DEL CATÁLOGO VIVIENDA COLECTIVA	23.2
-------	-------------	--	------

Ficha 9. Catálogo NUM.

NÚCLEO	SITUACIÓN	REF. CATASTRAL	PROPIEDAD
El Barco de Ávila	Pza. de España, 5 / C. Mayor, 10	5706205TK8750N	Privada

ELEMENTO	FOTOGRAFÍA
----------	------------

Estado de Conservación	Bueno
Sup. Parcela	78 m ²
Sup. Construida	240 m ²
Fecha de construcción	1930 – Reformado
Uso actual	Vivienda. Comercial



Descripción
El interés de este edificio se limita a la fachada en planta baja hacia la Plza. de España, donde aparece un soportal con columnas de granito. El resto del edificio fue sustituido alterando totalmente su configuración y la composición de fachadas.

GRADO DE PROTECCIÓN AMBIENTAL – DE FACHADA

USOS	USO CARACTERÍSTICO Vivienda colectiva
	USOS PERMITIDOS Según Art.111. ORDENANZA 1, del PEPCH Barco de Ávila



CONDICIONES DE INTERVENCIÓN

RH. Se aplica sobre edificios, construcciones, sus vestigios o elementos integrantes de sus fachadas, cuyo valor reconocido por su contribución a configurar la imagen urbana, reside en la composición general de la fachada o en la subsistencia de sus elementos. La protección alcanza exclusivamente a los elementos originales en planta baja y soportal.

- Restauración de muros exteriores de fachada.
- Rehabilitación interior hasta la renovación total, excepto elementos de valor (art. 38. Normas de Protección).
- Conservación del aspecto exterior, con recuperación de revestimientos y eliminación de elementos intrusos.
- Reestructuración de cubierta. Sin modificación de volumen.

PRESERVACIÓN	VALORACIÓN	MODIFICACIÓN	Reestruct. Total	PH
Conservación	P	Restauración	P	SUSTITUCIÓN
Consolidación	P	Rehabilitación	P	PH
Acondicionamiento	P			

ELEMENTOS SINGULARES A PROTEGER	IMPACTOS NEGATIVOS A ELIMINAR
---------------------------------	-------------------------------

La protección alcanza exclusivamente a los elementos originales en la fachada a Plaza de España. Se debe mantener la imagen urbana hacia la plaza. Fachada en planta baja y elementos originales.

Cableado aéreo sobre fachada. Rótulos, toldos, elementos superpuestos. Carpinterías metálicas en planta baja. Configuración y composición del resto del edificio; vuelos como continuación de los forjados, rejerías, carpinterías metálicas o PVC, chapado de planta baja en C. Mayor. Colores blanco y azul en carpinterías. Cableado aéreo sobre fachada. Antenas y elementos superpuestos en fachadas.

PROPUESTA DE INTERVENCIÓN

Recuperación y mantenimiento de una imagen del edificio integrada en el Conjunto Histórico, volumen, materiales, composición de las fachadas, etc. Las actuaciones sobre el edificio deberán estar encaminadas al mantenimiento o recuperación de su carácter tradicional con especial atención a los valores que presenta el edificio respecto al Conjunto Histórico. Manteniendo los elementos de interés, protegidos o susceptibles de serlo, y eliminando los elementos perjudiciales o disonantes.

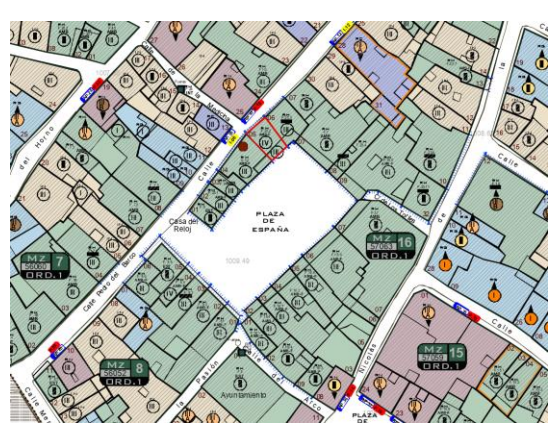
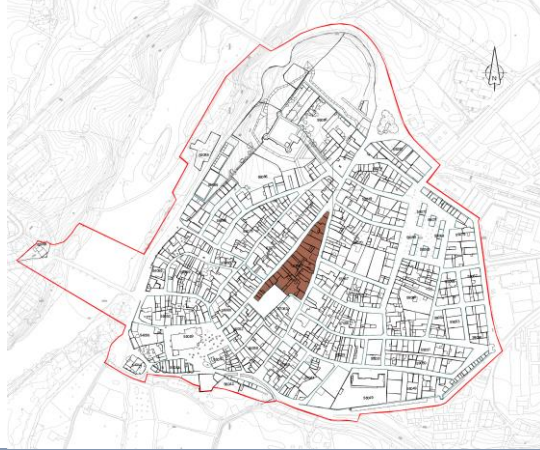


DN-CT	Mz.23 05	FICHA DEL CATÁLOGO VIVIENDA COLECTIVA	23.2
--------------	---------------------	--	-------------

Ficha 9. Catálogo NUM.













NÚCLEO	SITUACIÓN	REF. CATASTRAL	PROPIEDAD
El Barco de Ávila	Pza. de España, 5 / C. Mayor, 10	5706205TK8750N	Privada

SITUACIÓN ÁMBITO CONJUNTO HISTÓRICO	SITUACIÓN EN MANZANA
--	-----------------------------



ELEMENTOS CATALOGADOS EN MANZANA



CATÁLOGO ARQUITECTÓNICO	
ETIQUETADO Grado de protección: RH	CONDICIÓN DE INTERVENCIÓN (REHABILITACIÓN) Nº IDENTIFICADOR DE LA FICHA DE CATÁLOGO: F.1
LOGO IDENTIFICADOR BIEN DE INTERÉS CULTURAL	1. VILLA DE EL BARCO DE ÁVILA 2. CASTILLO DE VALDEGRNÉA 3. IGLESIA MAYOR DE LA SEÑORIDA DE VITA. BAÑERA 4. MURALLA Y PUERTA DEL ANDRÉS
GRADOS DE PROTECCIÓN	
(INT) INTEGRAL  FUENTE / PILÓN	(EST) ESTRUCTURAL 
(AMB) 	(AMB F) Protección de fachada 
CATÁLOGO ARQUEOLÓGICO	
	
INSCRIPCIONES ÁRABES 	INSCRIPCIONES ROMANAS 
INSCRIPCIONES AVESIGRABAS ROMANAS 	ESTELAS FUNERARIAS ISLAMICAS 
ELEMENTOS PERJUDICIALES	
P.01 INMUEBLE ESPECIALMENTE PERJUDICIAL 	I.01 INMUEBLE PERJUDICIAL (INTEGRACIÓN) 



DN-CT	Mz.23 06	FICHA DEL CATÁLOGO VIVIENDA COLECTIVA	23.3
Ficha 9. Catálogo NUM.			

NÚCLEO	SITUACIÓN	REF. CATASTRAL	PROPIEDAD
El Barco de Ávila	Pza. de España, 6 / C. Mayor, 14	5706206TK8750N	Privada

ELEMENTO	FOTOGRAFÍA
----------	------------

Estado de Conservación Bueno

Sup. Parcela 78 m²

Sup. Construida 279 m²

Fecha de construcción 1996 - Rehabilitado

Uso actual Vivienda. Comercial.



Descripción
El interés del edificio se limita a su ubicación entre la C. Mayor y la Pza. de España, así como a la continuidad del soportal en la plaza. El resto del edificio carece de interés.

GRADO DE PROTECCIÓN	AMBIENTAL – DE FACHADA
---------------------	------------------------

USOS	USO CARACTERÍSTICO Vivienda colectiva USOS PERMITIDOS Según Art.111. ORDENANZA 1, del PEPCH Barco de Ávila
------	---

SITUACIÓN PARCELA	CONDICIONES DE INTERVENCIÓN
-------------------	-----------------------------



RH. Se aplica sobre edificios, construcciones, sus vestigios o elementos integrantes de sus fachadas, cuyo valor reconocido por su contribución a configurar la imagen urbana, reside en la composición general de la fachada o en la subsistencia de sus elementos. La protección alcanza exclusivamente a los elementos originales en planta baja y soportal.

- Restauración de muros exteriores de fachada.
- Rehabilitación interior hasta la renovación total, excepto elementos de valor (art. 73. Normas de Protección).
- Conservación del aspecto exterior, con recuperación de revestimientos y eliminación de elementos intrusos.
- Reestructuración de cubierta. Sin modificación de volumen.

PRESERVACIÓN	VALORACIÓN	MODIFICACIÓN	Reestruct. Total	PH
Conservación	P Restauración	Reconstrucción	SUSTITUCIÓN	PH
Consolidación	P Rehabilitación	Ampliación	Demolición	PH
Acondicionamiento	P	Reestruct. Parcial		

ELEMENTOS SINGULARES A PROTEGER	IMPACTOS NEGATIVOS A ELIMINAR
---------------------------------	-------------------------------

La protección alcanza exclusivamente a los elementos originales en la fachada a Plaza de España. Se debe mantener la imagen urbana hacia la plaza. Fachada en planta baja y elementos originales.

Configuración y composición del resto del edificio; vuelos como continuación de los forjados, rejerías, carpinterías metálicas o PVC, chapado de planta baja en C. Mayor. Colores blanco y azul en carpinterías. Cableado aéreo sobre fachada. Antenas y elementos superpuestos en fachadas.

PROPUESTA DE INTERVENCIÓN

Recuperación y mantenimiento de una imagen del edificio integrada en el Conjunto Histórico, volumen, materiales, composición de las fachadas, etc. Las actuaciones sobre el edificio deberán estar encaminadas al mantenimiento o recuperación de su carácter tradicional con especial atención a los valores que presenta el edificio respecto al Conjunto Histórico. Manteniendo los elementos de interés, protegidos o susceptibles de serlo, y eliminando los elementos perjudiciales o disonantes.





DN-CT

Mz.23
06

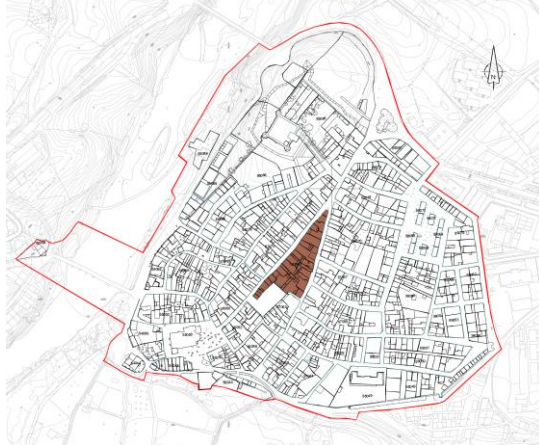
FICHA DEL CATÁLOGO
VIVIENDA COLECTIVA

23.3

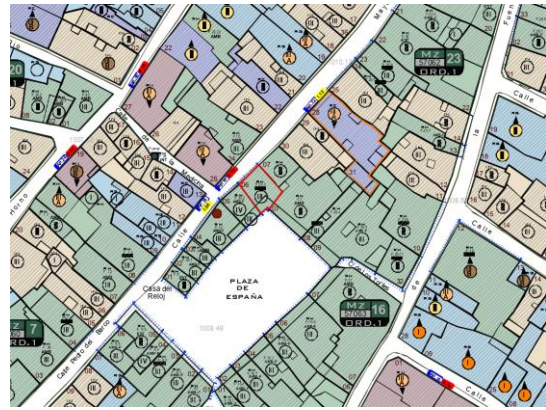
Ficha 9. Catálogo NUM.

NÚCLEO	SITUACIÓN	REF. CATASTRAL	PROPIEDAD
El Barco de Ávila	Pza. de España, 6 / C. Mayor, 14	5706206TK8750N	Privada

SITUACIÓN ÁMBITO CONJUNTO HISTÓRICO



SITUACIÓN EN MANZANA



ELEMENTOS CATALOGADOS EN MANZANA



CATÁLOGO ARQUITECTÓNICO

ETIQUETADO: RH (Restauración) / Grado de protección: F1

CONDICIÓN DE INTERVENCIÓN (REHABILITACIÓN): Nº IDENTIFICADOR DE LA FICHA DE CATÁLOGO

LOGO IDENTIFICADOR BIEN DE INTERÉS CULTURAL:

GRADOS DE PROTECCIÓN: (NT) INTEGRAL, (EST) ESTRUCTURAL, (AMB), (AMB.F) Protección de fachada

CATÁLOGO ARQUEOLÓGICO

ESTRATIGRAFÍAS DE INTERÉS: 01, 02, 03, 04

INSCRIPCIONES: ÁRABES, ROMANAS, ANEPIGRAFAS ROMANAS, ESTELAS FUNERARIAS IBLICANAS

ELEMENTOS PERJUDICIALES

P.01 INMUEBLE ESPECIALMENTE PERJUDICIAL (Integración) / L.01 INMUEBLE PERJUDICIAL (Integración)





DN-CT	Mz.23 08	FICHA DEL CATÁLOGO VIVIENDA PARTICULAR	23.4
--------------	---------------------	---	-------------

Ficha 9. Catálogo NUM.

NÚCLEO	SITUACIÓN	REF. CATASTRAL	PROPIEDAD
El Barco de Ávila	Pza. de España, 8	5706208TK8750N0001TE	Privada

ELEMENTO	FOTOGRAFÍA
----------	------------

Estado de Conservación
 Bueno
Sup. Parcela
 94 m²
Sup. Construida
 214 m²
Fecha de construcción
 2005
Uso actual
 Vivienda.

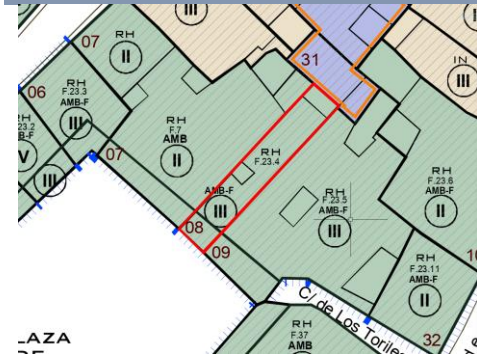


Descripción
 El interés del edificio se limita a su ubicación en la Pza. de España, dando continuidad al soportal. Construido en los años '80 del siglo pasado, se elevó la altura en una planta, perdiendo las proporciones del propio edificio y su relación con la plaza. Mantiene los elementos de piedra en la fachada de planta baja.

GRADO DE PROTECCIÓN AMBIENTAL – DE FACHADA

USOS	USO CARACTERÍSTICO	Vivienda colectiva
	USOS PERMITIDOS	Según Art.111. ORDENANZA 1, del PEPCH Barco de Ávila

SITUACIÓN PARCELA	CONDICIONES DE INTERVENCIÓN
-------------------	-----------------------------



RH. Se aplica sobre edificios, construcciones, sus vestigios o elementos integrantes de sus fachadas, cuyo valor reconocido por su contribución a configurar la imagen urbana, reside en la composición general de la fachada o en la subsistencia de sus elementos. La protección alcanza exclusivamente a los elementos originales en planta baja y soportal.

- Restauración de muros exteriores de fachada.
- Rehabilitación interior hasta la renovación total, excepto elementos de valor (art. 73. Normas de Protección).
- Conservación del aspecto exterior, con recuperación de revestimientos y eliminación de elementos intrusos.
- Reestructuración de cubierta. Sin modificación de volumen.

PRESERVACIÓN	VALORACIÓN	MODIFICACIÓN	Reestruct. Total	PH
Conservación	P	Reconstrucción	AE	SUSTITUCIÓN
Consolidación	P	Ampliación	AE	PH
Acondicionamiento	P	Reestruct. Parcial	P	

ELEMENTOS SINGULARES A PROTEGER	IMPACTOS NEGATIVOS A ELIMINAR
---------------------------------	-------------------------------

La protección alcanza exclusivamente a los elementos originales en la fachada a Plaza de España. Se debe mantener la imagen urbana hacia la plaza. Fachada en planta baja y elementos originales.

Cableado aéreo sobre fachada.

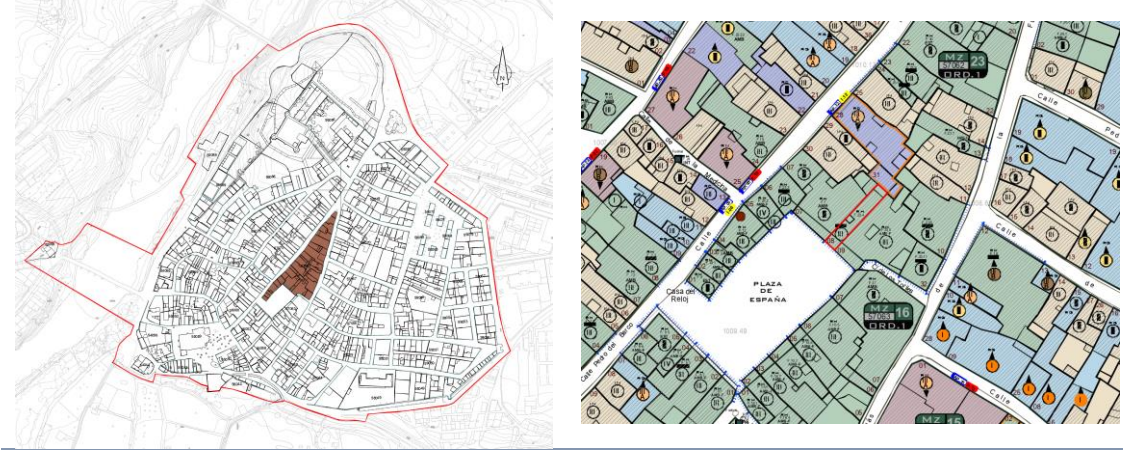
PROPUESTA DE INTERVENCIÓN

Las actuaciones sobre el edificio deberán estar encaminadas al mantenimiento o recuperación de su carácter tradicional con especial atención a los valores que presenta el edificio respecto al Conjunto Histórico. Manteniendo los elementos de interés, protegidos o susceptibles de serlo, y eliminando los elementos perjudiciales o disonantes.



DN-CT	Mz.23 08	FICHA DEL CATÁLOGO VIVIENDA PARTICULAR	23.4
		Ficha 9. Catálogo NUM.	
NÚCLEO	SITUACIÓN	REF. CATASTRAL	PROPIEDAD
El Barco de Ávila	Pza. de España, 8	5706208TK8750N0001TE	Privada

SITUACIÓN ÁMBITO CONJUNTO HISTÓRICO	SITUACIÓN EN MANZANA
--	-----------------------------



ELEMENTOS CATALOGADOS EN MANZANA

	<table border="1" style="width: 100%; border-collapse: collapse;"> <tr> <td colspan="2" style="text-align: center;">CATÁLOGO ARQUITECTÓNICO</td> </tr> <tr> <td style="width: 50%;"> ETIQUETADO Grado de protección: RH </td> <td style="width: 50%;"> CONDICIÓN DE INTERVENCIÓN (REHABILITACIÓN) Nº IDENTIFICADOR DE LA FICHA DE CATÁLOGO: F.1 </td> </tr> <tr> <td colspan="2" style="text-align: center;"> LOGO IDENTIFICADOR  BIEN DE INTERÉS CULTURAL </td> </tr> <tr> <td colspan="2" style="text-align: center;"> GRADOS DE PROTECCIÓN </td> </tr> <tr> <td style="text-align: center;"> (INT) INTEGRAL  FUENTE / PILÓN </td> <td style="text-align: center;"> (EST) ESTRUCTURAL  </td> </tr> <tr> <td style="text-align: center;"> (AMB)  </td> <td style="text-align: center;"> (AMB-F) Protección de fachada  </td> </tr> <tr> <td colspan="2" style="text-align: center;">CATÁLOGO ARQUEOLÓGICO</td> </tr> <tr> <td style="text-align: center;">  ARQUEO 01 VILLA DE EL BARCO DE ÁVILA </td> <td style="text-align: center;">  ARQUEO 02 ENTORNO DEL CASTILLO DE VALDECORNEJA </td> </tr> <tr> <td style="text-align: center;">  ARQUEO 03 MURALLA </td> <td style="text-align: center;">  ARQUEO 04 ENTORNO DE LA IGLESIA DE LA ASUNCIÓN DE NUESTRA SEÑORA </td> </tr> <tr> <td style="text-align: center;">  INSCRIPCIONES ÁRABES </td> <td style="text-align: center;">  INSCRIPCIONES ROMANAS </td> </tr> <tr> <td style="text-align: center;">  INSCRIPCIONES ANEPIGRAFAS ROMANAS </td> <td style="text-align: center;">  ESTELAS FUNERARIAS ISLÁMICAS </td> </tr> <tr> <td colspan="2" style="text-align: center;">ELEMENTOS PERJUDICIALES</td> </tr> <tr> <td style="text-align: center;"> P.01 INMUEBLE ESPECIALMENTE PERJUDICIAL  </td> <td style="text-align: center;"> I.01 INMUEBLE PERJUDICIAL (INTEGRACIÓN)  </td> </tr> </table>	CATÁLOGO ARQUITECTÓNICO		ETIQUETADO Grado de protección: RH	CONDICIÓN DE INTERVENCIÓN (REHABILITACIÓN) Nº IDENTIFICADOR DE LA FICHA DE CATÁLOGO: F.1	LOGO IDENTIFICADOR  BIEN DE INTERÉS CULTURAL		GRADOS DE PROTECCIÓN		(INT) INTEGRAL  FUENTE / PILÓN	(EST) ESTRUCTURAL 	(AMB) 	(AMB-F) Protección de fachada 	CATÁLOGO ARQUEOLÓGICO		 ARQUEO 01 VILLA DE EL BARCO DE ÁVILA	 ARQUEO 02 ENTORNO DEL CASTILLO DE VALDECORNEJA	 ARQUEO 03 MURALLA	 ARQUEO 04 ENTORNO DE LA IGLESIA DE LA ASUNCIÓN DE NUESTRA SEÑORA	 INSCRIPCIONES ÁRABES	 INSCRIPCIONES ROMANAS	 INSCRIPCIONES ANEPIGRAFAS ROMANAS	 ESTELAS FUNERARIAS ISLÁMICAS	ELEMENTOS PERJUDICIALES		P.01 INMUEBLE ESPECIALMENTE PERJUDICIAL 	I.01 INMUEBLE PERJUDICIAL (INTEGRACIÓN) 
CATÁLOGO ARQUITECTÓNICO																											
ETIQUETADO Grado de protección: RH	CONDICIÓN DE INTERVENCIÓN (REHABILITACIÓN) Nº IDENTIFICADOR DE LA FICHA DE CATÁLOGO: F.1																										
LOGO IDENTIFICADOR  BIEN DE INTERÉS CULTURAL																											
GRADOS DE PROTECCIÓN																											
(INT) INTEGRAL  FUENTE / PILÓN	(EST) ESTRUCTURAL 																										
(AMB) 	(AMB-F) Protección de fachada 																										
CATÁLOGO ARQUEOLÓGICO																											
 ARQUEO 01 VILLA DE EL BARCO DE ÁVILA	 ARQUEO 02 ENTORNO DEL CASTILLO DE VALDECORNEJA																										
 ARQUEO 03 MURALLA	 ARQUEO 04 ENTORNO DE LA IGLESIA DE LA ASUNCIÓN DE NUESTRA SEÑORA																										
 INSCRIPCIONES ÁRABES	 INSCRIPCIONES ROMANAS																										
 INSCRIPCIONES ANEPIGRAFAS ROMANAS	 ESTELAS FUNERARIAS ISLÁMICAS																										
ELEMENTOS PERJUDICIALES																											
P.01 INMUEBLE ESPECIALMENTE PERJUDICIAL 	I.01 INMUEBLE PERJUDICIAL (INTEGRACIÓN) 																										



DN-CT	Mz.23 09	FICHA DEL CATÁLOGO VIVIENDA COLECTIVA	23.5
--------------	---------------------	---	-------------

Ficha 9. Catálogo NUM.

NÚCLEO	SITUACIÓN	REF. CATASTRAL	PROPIEDAD
El Barco de Ávila	Pza. de España, 9	5706209TK8750N	Privada

ELEMENTO	FOTOGRAFÍA
----------	------------

Estado de Conservación Bueno

Sup. Parcela 339 m²

Sup. Construida 907 m²

Fecha de construcción 1970 - Reformado

Uso actual Vivienda colectiva. Comercial.

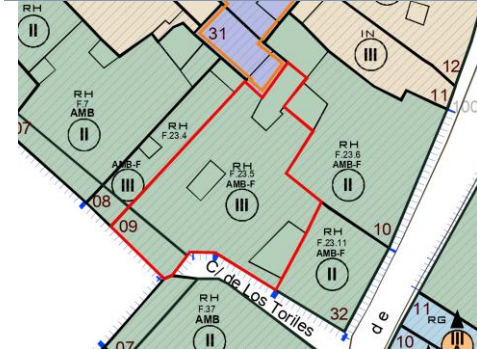
Descripción
El interés del edificio se limita a su ubicación en la Pza. de España, dando continuidad al soportal, y su situación en la entrada desde la C. Toriles. Construido en los años '70 del siglo pasado, se elevó la altura en una planta, perdiendo las proporciones del propio edificio y su relación con la plaza, incorporando el soportal que no existía previamente, formas y materiales extemporáneos. En la C. Toriles se mantienen los sillares en el zócalo, elementos de piedra como jambas, dintel, una cornisa con rejería corona el muro del patio.



GRADO DE PROTECCIÓN AMBIENTAL – DE FACHADA

USOS	USO CARACTERÍSTICO	Vivienda colectiva
	USOS PERMITIDOS	Según Art.111. ORDENANZA 1, del PEPCH Barco de Ávila

SITUACIÓN PARCELA	CONDICIONES DE INTERVENCIÓN
-------------------	-----------------------------



RH. Se aplica sobre edificios, construcciones, sus vestigios o elementos integrantes de sus fachadas, cuyo valor reconocido por su contribución a configurar la imagen urbana, reside en la composición general de la fachada o en la subsistencia de sus elementos. La protección alcanza exclusivamente a los elementos originales en planta baja y soportal, así como a su continuación hacia la C/ Toriles.

1. Restauración de muros exteriores de fachada.
2. Rehabilitación interior hasta la renovación total, excepto elementos de valor (art. 73. Normas de Protección).
3. Conservación del aspecto exterior, con recuperación de revestimientos y eliminación de elementos intrusos.
4. Reestructuración de cubierta. Sin modificación de volumen.

PRESERVACIÓN	VALORACIÓN	MODIFICACIÓN	Reestruct. Total	PH
Conservación	P Restauración	Reconstrucción	AE	SUSTITUCIÓN
Consolidación	P Rehabilitación	Ampliación	AE	PH
Acondicionamiento	P	Reestruct. Parcial	P	

ELEMENTOS SINGULARES A PROTEGER	IMPACTOS NEGATIVOS A ELIMINAR
---------------------------------	-------------------------------

La protección alcanza exclusivamente a los elementos originales en planta baja y soportal, así como a su continuación hacia la C/ Toriles. Se debe mantener la imagen urbana de la Plaza de España. Fachada en planta baja y elementos originales.

Cableado aéreo sobre fachada, rótulos, carpinterías metálicas, elementos recogida de pluviales en materiales no acordes. Composición planta baja

PROPUESTA DE INTERVENCIÓN

Se podrá autorizar la modificación de los huecos en planta baja para adecuarlos al criterio fijado en el PEPCH. Las actuaciones sobre el edificio deberán estar encaminadas al mantenimiento o recuperación de su carácter tradicional con especial atención a los valores que presenta el edificio respecto al Conjunto Histórico. Manteniendo los elementos de interés, protegidos o susceptibles de serlo, y eliminando los elementos perjudiciales o disonantes.



DN-CT	Mz.23 09	FICHA DEL CATÁLOGO VIVIENDA COLECTIVA	23.5
--------------	---------------------	--	-------------

Ficha 9. Catálogo NUM.

NÚCLEO El Barco de Ávila	SITUACIÓN Pza. de España, 9	REF. CATASTRAL 5706209TK8750N	PROPIEDAD Privada
------------------------------------	---------------------------------------	---	-----------------------------

SITUACIÓN ÁMBITO CONJUNTO HISTÓRICO	SITUACIÓN EN MANZANA
--	-----------------------------



ELEMENTOS CATALOGADOS EN MANZANA



CATÁLOGO ARQUITECTÓNICO

ETIQUETA: **RI** (Régimen de Interés) / **FI** (Ficha de Interés)

GRUPO DE PROTECCIÓN: **1º** (Grupo de Protección)

LOGO IDENTIFICADOR: 

BEN DE INTERÉS CULTURAL: **1. VILLA DE EL BARCO DE ÁVILA**, **2. CASTILLO DE VALDEORDEÑA**, **3. IRRADIEN MAYOR DE LA ALFONSO DE VERA, RECTOR**, **4. MURALLA O PUERTA DEL ARCO**

GRADOS DE PROTECCIÓN:

(RI) INTERIOR	(EST) ESTRUCTURAL	(AMB) AMBIENTE	(AMB) PROTECCIÓN DE FACHADA
			

FUENTE / PILÓN

CATÁLOGO ARQUEOLÓGICO

(E) ESTRUCTURAL	(E) ESTRUCTURAL	(E) ESTRUCTURAL	(E) ESTRUCTURAL
			

INSCRIPCIONES ÁRABES INSCRIPCIONES ROMANAS INSCRIPCIONES ANEJAS ROMANAS ESTELAS FUNERARIAS ISLÁMICAS


ELEMENTOS PERJUDICIALES

0.01 INMUEBLE ESPECIALMENTE PERJUDICIAL	1.01 INMUEBLE PERJUDICIAL (INTEREGRACIÓN)
	




DN-CT	Mz.23 10	FICHA DEL CATÁLOGO VIVIENDA	23.6
-------	-------------	--------------------------------	------

NÚCLEO	SITUACIÓN	REF. CATASTRAL	PROPIEDAD
El Barco de Ávila	C. Nicolás de la Fuente Arrimadas, 13/15	5706210TK8750N0001LE	Privada

ELEMENTO	FOTOGRAFÍA
<p>Estado Abandono</p> <p>Conservación</p> <p>Sup. Parcela 312 m²</p> <p>Sup. Construida 807 m²</p> <p>Fecha de construcción 1900</p> <p>Uso actual Vivienda. Comercial</p> <p>Descripción Edificio con origen en la arquitectura decimonónica, que utiliza materiales y sistemas constructivos comunes a sus contemporáneos, fuertes muros de mampostería con recercados de piedra en planta baja, revoco de la fachada con mortero de cal simulando sillares, en la planta superior se disponen huecos con balcones en piedra moldeada. En los últimos años ha sufrido un gran deterioro al perder gran parte de su cubierta y forjados interiores. Una reforma posterior transformó parte de la planta baja en farmacia, sin respetar el lenguaje del edificio introdujo materiales y formas disonantes.</p>	

GRADO DE PROTECCIÓN	AMBIENTAL – DE FACHADA
---------------------	------------------------

	USO CARACTERÍSTICO	Vivienda colectiva
USOS	USOS PERMITIDOS	Según Art.111. ORDENANZA 1, del PEPCH Barco de Ávila

SITUACIÓN PARCELA	CONDICIONES DE INTERVENCIÓN
	<p>RH. Se aplica sobre edificios, construcciones, sus vestigios o elementos integrantes de sus fachadas, cuyo valor reconocido por su contribución a configurar la imagen urbana, reside en la composición general de la fachada o en la subsistencia de sus elementos.</p> <ol style="list-style-type: none"> 1. Restauración de muros exteriores de fachada. 2. Rehabilitación interior hasta la renovación total, excepto elementos de valor (art. 73. Normas de Protección). 3. Conservación del aspecto exterior, con recuperación de revestimientos y eliminación de elementos intrusos. 4. Reestructuración de cubierta. Sin modificación de volumen.

PRESERVACIÓN	VALORACIÓN	MODIFICACIÓN	
Conservación	P	Restauración	P
Consolidación	P	Rehabilitación	P
Acondicionamiento	P	Reestruct. Parcial	P
		Reestruct. Total	PH
		SUSTITUCIÓN	
		Demolición	PH

ELEMENTOS SINGULARES A PROTEGER	IMPACTOS NEGATIVOS A ELIMINAR
Configuración y composición de fachadas y edificio. Rejerías, carpinterías de madera, teja en medianeras.	Riesgo de ruina. Tratamiento de la fachada en la zona donde se ubicó la farmacia. Ornato Público.

PROPUESTA DE INTERVENCIÓN

Se recuperará la composición tradicional de huecos en planta baja, pudiendo modificar sus dimensiones. Se considera urgente la consolidación y reparación de la envolvente del edificio, limitando los daños que, por su abandono, se están produciendo. Las actuaciones sobre el edificio deberán estar encaminadas al mantenimiento o recuperación de su carácter tradicional con especial atención a los valores que presenta el edificio respecto al Conjunto Histórico. Manteniendo los elementos de interés, protegidos o susceptibles de serlo, y eliminando los elementos perjudiciales o disonantes.








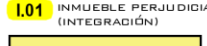












DN-CT	Mz.23 10	FICHA DEL CATÁLOGO VIVIENDA	23.6
--------------	---------------------------	--	-------------

NÚCLEO	SITUACIÓN	REF. CATASTRAL	PROPIEDAD
El Barco de Ávila	C. Nicolás de la Fuente Arrimadas, 13/15	5706210TK8750N0001LE	Privada

SITUACIÓN ÁMBITO CONJUNTO HISTÓRICO	SITUACIÓN EN MANZANA
--	-----------------------------



ELEMENTOS CATALOGADOS EN MANZANA

	<table border="1" style="width: 100%; border-collapse: collapse;"> <tr> <th colspan="2" style="text-align: left;">CATÁLOGO ARQUITECTÓNICO</th> </tr> <tr> <td style="width: 50%;"> ETIQUETADO: RH Grado de protección: F.1 </td> <td style="width: 50%;"> CONDICIÓN DE INTERVENCIÓN (REHABILITACIÓN) Nº IDENTIFICADOR DE LA FICHA DE CATÁLOGO: </td> </tr> <tr> <td colspan="2" style="text-align: center;"> LOGO IDENTIFICADOR BIEN DE INTERÉS CULTURAL:  </td> </tr> <tr> <td colspan="2"> GRADOS DE PROTECCIÓN: </td> </tr> <tr> <td style="text-align: center;"> (INT) INTEGRAL  FUENTE / PILÓN </td> <td style="text-align: center;"> (EST) ESTRUCTURAL  </td> </tr> <tr> <td style="text-align: center;"> (AMB)  </td> <td style="text-align: center;"> (AMB-F) Protección de fachada  </td> </tr> <tr> <th colspan="2" style="text-align: left;">CATÁLOGO ARQUEOLÓGICO</th> </tr> <tr> <td style="text-align: center;"> ARQUEOL 01 VILLA DE EL BARCO DE ÁVILA </td> <td style="text-align: center;"> ARQUEOL 02 ENTORNO DEL CASTILLO DE VALDECORNEJA </td> </tr> <tr> <td style="text-align: center;"> ARQUEOL 03 MURALLA </td> <td style="text-align: center;"> ARQUEOL 04 ENTORNO DE LA IGLESIA DE LA ASUNCIÓN DE NUESTRA SEÑORA </td> </tr> <tr> <td style="text-align: center;">  INSCRIPCIONES ÁRABES </td> <td style="text-align: center;">  INSCRIPCIONES ROMANAS </td> </tr> <tr> <td style="text-align: center;">  INSCRIPCIONES ANEPIGRAFAS ROMANAS </td> <td style="text-align: center;">  ESTELAS FUNERARIAS ISLÁMICAS </td> </tr> <tr> <th colspan="2" style="text-align: left;">ELEMENTOS PERJUDICIALES</th> </tr> <tr> <td style="text-align: center;"> P.01 INMUEBLE ESPECIALMENTE PERJUDICIAL  </td> <td style="text-align: center;"> I.01 INMUEBLE PERJUDICIAL (INTEGRACIÓN)  </td> </tr> </table>	CATÁLOGO ARQUITECTÓNICO		ETIQUETADO: RH Grado de protección: F.1	CONDICIÓN DE INTERVENCIÓN (REHABILITACIÓN) Nº IDENTIFICADOR DE LA FICHA DE CATÁLOGO:	LOGO IDENTIFICADOR BIEN DE INTERÉS CULTURAL: 		GRADOS DE PROTECCIÓN:		(INT) INTEGRAL  FUENTE / PILÓN	(EST) ESTRUCTURAL 	(AMB) 	(AMB-F) Protección de fachada 	CATÁLOGO ARQUEOLÓGICO		ARQUEOL 01 VILLA DE EL BARCO DE ÁVILA	ARQUEOL 02 ENTORNO DEL CASTILLO DE VALDECORNEJA	ARQUEOL 03 MURALLA	ARQUEOL 04 ENTORNO DE LA IGLESIA DE LA ASUNCIÓN DE NUESTRA SEÑORA	 INSCRIPCIONES ÁRABES	 INSCRIPCIONES ROMANAS	 INSCRIPCIONES ANEPIGRAFAS ROMANAS	 ESTELAS FUNERARIAS ISLÁMICAS	ELEMENTOS PERJUDICIALES		P.01 INMUEBLE ESPECIALMENTE PERJUDICIAL 	I.01 INMUEBLE PERJUDICIAL (INTEGRACIÓN) 
CATÁLOGO ARQUITECTÓNICO																											
ETIQUETADO: RH Grado de protección: F.1	CONDICIÓN DE INTERVENCIÓN (REHABILITACIÓN) Nº IDENTIFICADOR DE LA FICHA DE CATÁLOGO:																										
LOGO IDENTIFICADOR BIEN DE INTERÉS CULTURAL: 																											
GRADOS DE PROTECCIÓN:																											
(INT) INTEGRAL  FUENTE / PILÓN	(EST) ESTRUCTURAL 																										
(AMB) 	(AMB-F) Protección de fachada 																										
CATÁLOGO ARQUEOLÓGICO																											
ARQUEOL 01 VILLA DE EL BARCO DE ÁVILA	ARQUEOL 02 ENTORNO DEL CASTILLO DE VALDECORNEJA																										
ARQUEOL 03 MURALLA	ARQUEOL 04 ENTORNO DE LA IGLESIA DE LA ASUNCIÓN DE NUESTRA SEÑORA																										
 INSCRIPCIONES ÁRABES	 INSCRIPCIONES ROMANAS																										
 INSCRIPCIONES ANEPIGRAFAS ROMANAS	 ESTELAS FUNERARIAS ISLÁMICAS																										
ELEMENTOS PERJUDICIALES																											
P.01 INMUEBLE ESPECIALMENTE PERJUDICIAL 	I.01 INMUEBLE PERJUDICIAL (INTEGRACIÓN) 																										



DN-CT	Mz.23 13	FICHA DEL CATÁLOGO VIVIENDA PARTICULAR	23.7
--------------	---------------------	---	-------------

NÚCLEO	SITUACIÓN	REF. CATASTRAL	PROPIEDAD
El Barco de Ávila	C/ Nicolás de la Fuente Arrimadas 21	5706213TK8750N0001ME	Privada

ELEMENTO	FOTOGRAFÍA
----------	------------

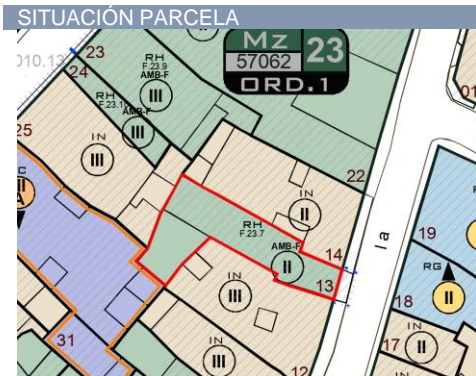
Estado de Conservación
Sup. Parcela 158 m²
Sup. Construida 291 m²
Fecha de construcción 1900
Uso actual Vivienda.
Descripción

Edificio con orígenes en el S.XIX, se constituye en un ejemplo de arquitectura popular, con muros de mampostería enjalbegada en planta baja, voladizo abierto sobre grandes canes de madera, con una estructura muros de mampostería y de entramado de madera y cuajados de adobe. Cubierta de madera, con canes de aliso y tabla vistos. Existen edificios de similares características en la Calle Escuelas, Calle del Pozo y del Horno, presentando un modo constructivo digno de ser conservado como muestra del patrimonio cultural barcense. Es interesante también se ha mantenido el parcelario en las manzanas centrales del Conjunto Histórico. Pese a pequeñas reparaciones, el edificio presenta riesgo de abandono.



GRADO DE PROTECCIÓN AMBIENTAL – DE FACHADA

USOS	USO CARACTERÍSTICO Vivienda
	USOS PERMITIDOS Según Art.111. ORDENANZA 1, del PEPCH Barco de Ávila



CONDICIONES DE INTERVENCIÓN

RH. Se aplica sobre edificios, construcciones, sus vestigios o elementos integrantes de sus fachadas, cuyo valor reconocido por su contribución a configurar la imagen urbana, reside en la composición general de la fachada o en la subsistencia de sus elementos. La protección se limita a los elementos originales de la fachada.

1. Restauración de muros exteriores de fachada.
2. Rehabilitación interior hasta la renovación total, excepto elementos de valor (art. 73. Normas de Protección).
3. Conservación del aspecto exterior, con recuperación de revestimientos y eliminación de elementos intrusos.
4. Reestructuración de cubierta. Sin modificación de volumen.

PRESERVACIÓN	VALORACIÓN	MODIFICACIÓN	Reestruct. Total	PH
Conservación P	Restauración P	Reconstrucción AE	SUSTITUCIÓN	
Consolidación P	Rehabilitación P	Ampliación AE	Demolición	PH
Acondicionamiento P		Reestruct. Parcial P		

ELEMENTOS SINGULARES A PROTEGER	IMPACTOS NEGATIVOS A ELIMINAR
---------------------------------	-------------------------------

Configuración y composición de fachada. Carpinterías de madera y elementos de piedra. Voladizo sobre canes de madera y balcón.	Riesgo de abandono. Cableado aéreo y antena sobre fachada. Carpintería metálica. Elementos de recogida de pluviales en material plástico.
--	---

PROPUESTA DE INTERVENCIÓN

Se considera urgente la consolidación y reparación de la cubierta y elementos de madera del edificio, limitando el deterioro del edificio. Será autorizable la modificación de las dimensiones del hueco en planta baja, para adaptarlo al uso residencial. Las actuaciones sobre el edificio deberán estar encaminadas al mantenimiento o recuperación de su carácter tradicional con especial atención a los valores que presenta el edificio respecto al Conjunto Histórico. Manteniendo los elementos de interés, protegidos o susceptibles de serlo, y eliminando los elementos perjudiciales o disonantes.





DN-CT

Mz.23
13

FICHA DEL CATÁLOGO
VIVIENDA PARTICULAR

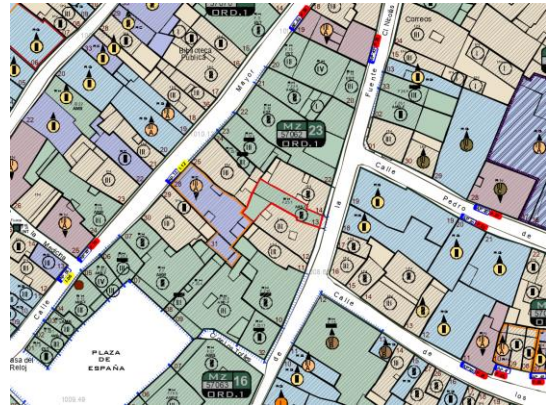
23.7

NÚCLEO	SITUACIÓN	REF. CATASTRAL	PROPIEDAD
El Barco de Ávila	C/ Nicolás de la Fuente Arrimadas 21	5706213TK8750N0001ME	Privada

SITUACIÓN ÁMBITO CONJUNTO HISTÓRICO



SITUACIÓN EN MANZANA



ELEMENTOS CATALOGADOS EN MANZANA



CATÁLOGO ARQUITECTÓNICO

ETIQUETADO: Grado de protección: **RH** (Rehabilitación)

CONDICIÓN DE INTERVENCIÓN (REHABILITACIÓN): Nº IDENTIFICADOR DE LA FICHA DE CATÁLOGO: **F.1**

BIEN DE INTERÉS CULTURAL: **LOGO IDENTIFICADOR** (Logo with 'BIC' and 'F.1')

GRADOS DE PROTECCIÓN:

- (INT) INTEGRAL
- (EST) ESTRUCTURAL
- (AMB)
- (AMB-F) Protección de fachada

1. VILLA DE EL BARCO DE ÁVILA
2. CASTILLO DE VALDECORNEJA
3. ISLEBIA MAYOR DE LA ABUNDANCIA DE NUESTRA SEÑORA
4. MURALLA Y PUERTA DEL AHORCADO

CATÁLOGO ARQUEOLÓGICO

ARQUEO 01: VILLA DE EL BARCO DE ÁVILA
ARQUEO 02: ENTORNO DEL CASTILLO DE VALDECORNEJA
ARQUEO 03: MURALLA
ARQUEO 04: ENTORNO DE LA ISLEBIA DE LA ABUNDANCIA DE NUESTRA SEÑORA

INSCRIPCIONES ÁRABES
INSCRIPCIONES ROMANAS
INSCRIPCIONES ANEPIGRAFAS ROMANAS
ESTELAS FUNERARIAS ISLÁMICAS

ELEMENTOS PERJUDICIALES

P.01 INMUEBLE ESPECIALMENTE PERJUDICIAL (Red box)

I.01 INMUEBLE PERJUDICIAL (INTEGRACIÓN) (Yellow box)



DN-CT	Mz.23 21	FICHA DEL CATÁLOGO VIVIENDA PARTICULAR	23.8
-------	-------------	---	------

NÚCLEO	SITUACIÓN	REF. CATASTRAL	PROPIEDAD
El Barco de Ávila	C/ Mayor, 32	5706221TK8750N	Privada

ELEMENTO	FOTOGRAFÍA
----------	------------

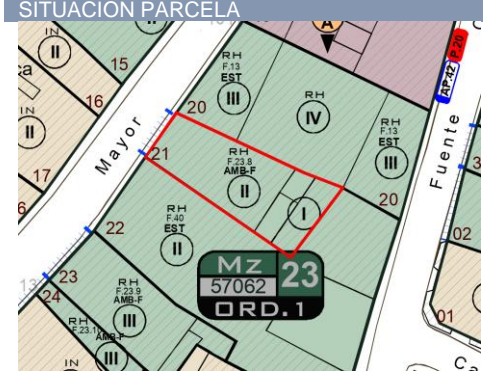
Estado de Conservación	Bueno
Sup. Parcela	191 m ²
Sup. Construida	291 m ²
Fecha de construcción	1900
Uso actual	Vivienda-peluquería



Descripción
Edificio de finales del S.XVIII o principios del S.XIX, mantiene elementos significativos de la arquitectura burguesa que se desarrolló en la época. En la planta baja, su fachada ha sido modificada para adaptar los huecos a los diversos usos comerciales y oficinas que en el local se han establecido. Mantiene una sillería integrada tanto en el edificio, como en el Conjunto, habiendo sido recientemente reformado el local. En la planta superior se abren dos balcones con repisas de piedra moldurada, sencilla rejería y recercado de granito, se enjalbega el resto del paño, que queda rematado por una cornisa de granito. Entre los balcones queda a la vista un gran bloque de piedra con una inscripción, de fecha de 1791, indicando posiblemente el primer propietario. Recientemente se ha adecuado el local de planta baja, resultando un tratamiento acertado para la fachada dentro del C.H.

GRADO DE PROTECCIÓN AMBIENTAL – DE FACHADA

USOS	USO CARACTERÍSTICO
	Vivienda
	USOS PERMITIDOS
	Según Art.111. ORDENANZA 1, del PEPCH Barco de Ávila



CONDICIONES DE INTERVENCIÓN

- RH.** Se aplica sobre edificios, construcciones, sus vestigios o elementos integrantes de sus fachadas, cuyo valor reconocido por su contribución a configurar la imagen urbana, reside en la composición general de la fachada o en la subsistencia de sus elementos. La protección se limita a los elementos originales de la fachada.
1. Restauración de muros exteriores de fachada.
 2. Rehabilitación interior hasta la renovación total, excepto elementos de valor (art. 73. Normas de Protección).
 3. Conservación del aspecto exterior, con recuperación de revestimientos y eliminación de elementos intrusos.
 4. Reestructuración de cubierta. Sin modificación de volumen.

PRESERVACIÓN	VALORACIÓN	MODIFICACIÓN	Reestruct. Total	PH
Conservación	P	Reconstrucción	AE	SUSTITUCIÓN
Consolidación	P	Ampliación	AE	PH
Acondicionamiento	P	Reestruct. Parcial	P	

ELEMENTOS SINGULARES A PROTEGER	IMPACTOS NEGATIVOS A ELIMINAR
---------------------------------	-------------------------------

La protección se limita a los elementos originales de la fachada. Composición y configuración de la fachada. Balcones, rejerías, oscurecimiento. Elementos de piedra.	Cableado aéreo sobre fachada. Carpinterías metálicas en planta alta.
---	--

PROPUESTA DE INTERVENCIÓN

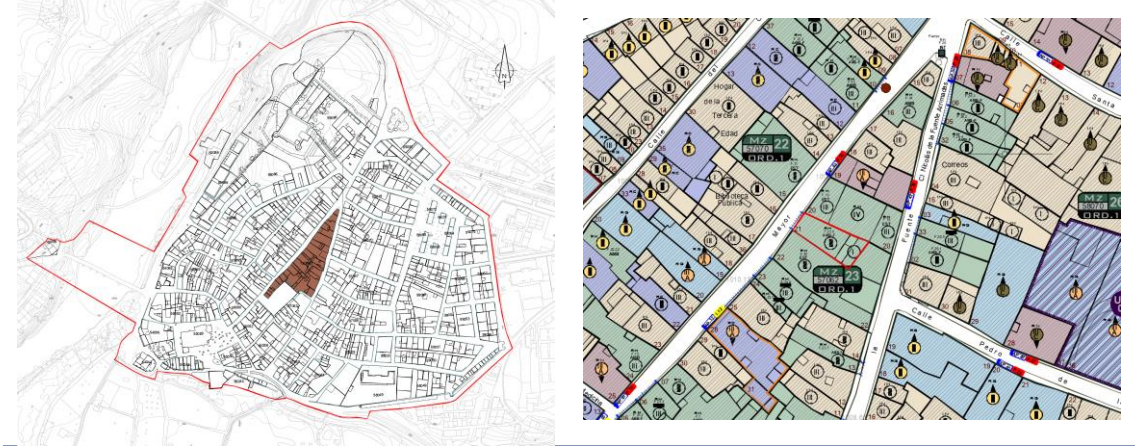
Las actuaciones sobre el edificio deberán estar encaminadas al mantenimiento o recuperación de su carácter tradicional con especial atención a los valores que presenta el edificio respecto al Conjunto Histórico. Manteniendo los elementos de interés, protegidos o susceptibles de serlo, y eliminando los elementos perjudiciales o disonantes.




DN-CT	Mz.23 21	FICHA DEL CATÁLOGO VIVIENDA PARTICULAR	23.8
--------------	---------------------------	---	-------------

NÚCLEO El Barco de Ávila	SITUACIÓN C/ Mayor, 32	REF. CATASTRAL 5706221TK8750N	PROPIEDAD Privada
-----------------------------	---------------------------	----------------------------------	----------------------

SITUACIÓN ÁMBITO CONJUNTO HISTÓRICO	SITUACIÓN EN MANZANA
--	-----------------------------



ELEMENTOS CATALOGADOS EN MANZANA






CATÁLOGO ARQUITECTÓNICO

ETIQUETADO | RH | CONDICIÓN DE INTERVENCIÓN (REHABILITACIÓN)
 Grado de protección | F.1 | Nº IDENTIFICADOR DE LA FICHA DE CATÁLOGO

LOGO IDENTIFICADOR |  | BIEN DE INTERÉS CULTURAL

GRADOS DE PROTECCIÓN


(INT) INTEGRAL  FUENTE / PILÓN	(EST) ESTRUCTURAL 	(AMB) 	(AMB-F) Protección de fachada 
---	--	--	--

CATÁLOGO ARQUEOLÓGICO

ARQUEO 01 VILLA DE EL BARCO DE ÁVILA	ARQUEO 02 ENTORNO DEL CASTILLO DE VALDECORNEJA	ARQUEO 03 MUALLA	ARQUEO 04 ENTORNO DE LA IGLESIA DE LA ASUNCIÓN DE NUESTRA SEÑORA
---	---	---------------------	---

INSCRIPCIONES ÁRABES | INSCRIPCIONES ROMANAS | INSCRIPCIONES ANEPIGRAFAS ROMANAS | ESTELAS FUNERARIAS ISLÁMICAS

ELEMENTOS PERJUDICIALES

P.01 INMUEBLE ESPECIALMENTE PERJUDICIAL 	I.01 INMUEBLE PERJUDICIAL (INTEGRACIÓN) 
--	---



Estado previo.



DN-CT	Mz.23 23	FICHA DEL CATÁLOGO VIVIENDA PARTICULAR	23.9
--------------	---------------------------	---	-------------

NÚCLEO	SITUACIÓN	REF. CATASTRAL	PROPIEDAD
El Barco de Ávila	C/ Mayor, 28	5706223TK8750N	Privada
ELEMENTO		FOTOGRAFÍA	

Estado de Conservación Riesgo abandono

Sup. Parcela 165 m²

Sup. Construida 381 m²

Fecha de construcción 1970

Uso actual Vivienda. Oficinas.

Descripción
 Edificio del primer tercio del S.XX, reformado. La fachada presenta una planta baja alterada, modificando sus huecos para adaptarlos a los usos comerciales y oficinas que allí se han desarrollado. Esta desacertada actuación no afectó a las plantas altas, que mantienen la composición, materiales y modos acordes con la época de su construcción. Estos elementos de fachada son los que suponen el principal valor tomado en cuenta para su inclusión en el catálogo, contribuyendo al mantenimiento del carácter del principal viario de la localidad.



GRADO DE PROTECCIÓN AMBIENTAL – DE FACHADA

USOS	USO CARACTERÍSTICO	Vivienda colectiva
	USOS PERMITIDOS	Según Art.111. ORDENANZA 1, del PEPCH Barco de Ávila



CONDICIONES DE INTERVENCIÓN

RH. Se aplica sobre edificios, construcciones, sus vestigios o elementos integrantes de sus fachadas, cuyo valor reconocido por su contribución a configurar la imagen urbana, reside en la composición general de la fachada o en la subsistencia de sus elementos.

- Restauración de muros exteriores de fachada.
- Rehabilitación interior hasta la renovación total, excepto elementos de valor (art. 73. Normas de Protección).
- Conservación del aspecto exterior, con recuperación de revestimientos y eliminación de elementos intrusos.
- Reestructuración de cubierta. Sin modificación de volumen.

PRESERVACIÓN	VALORACIÓN	MODIFICACIÓN	Reestruct. Total	PH
Conservación	P	Reconstrucción	AE	SUSTITUCIÓN
Consolidación	P	Ampliación	AE	PH
Acondicionamiento	P	Reestruct. Parcial	P	

ELEMENTOS SINGULARES A PROTEGER	IMPACTOS NEGATIVOS A ELIMINAR
La protección se limita a los elementos originales de la fachada. Composición y configuración de la fachada en sus plantas altas. Balcones, rejerías, oscurecimiento.	Cableado aéreo sobre fachada, rótulo, banderola, aplacado de piedra en planta baja con escaso espesor, disonante. Forma y composición de los huecos comerciales.

PROPUESTA DE INTERVENCIÓN

Se podrá modificar la composición de fachada en planta baja, para adaptarla al uso y conforme a los criterios de composición establecidos en el PEPCH. Se mantendrá la fachada en plantas altas, recuperando una composición tradicional y acorde con el C.H. en la planta baja. Las actuaciones sobre el edificio deberán estar encaminadas al mantenimiento o recuperación de su carácter tradicional con especial atención a los valores que presenta el edificio respecto al Conjunto Histórico. Manteniendo los elementos de interés, protegidos o susceptibles de serlo, y eliminando los elementos perjudiciales o disonantes.




DN-CT	Mz.23 23	FICHA DEL CATÁLOGO VIVIENDA PARTICULAR	23.9
--------------	---------------------------	---	-------------

NÚCLEO El Barco de Ávila	SITUACIÓN C/ Mayor, 28	REF. CATASTRAL 5706223TK8750N	PROPIEDAD Privada
-----------------------------	---------------------------	----------------------------------	----------------------

SITUACIÓN ÁMBITO CONJUNTO HISTÓRICO	SITUACIÓN EN MANZANA
--	-----------------------------




ELEMENTOS CATALOGADOS EN MANZANA	CATÁLOGO ARQUITECTÓNICO
---	--------------------------------







CATÁLOGO ARQUITECTÓNICO

ETIQUETADO | RH | CONDICIÓN DE INTERVENCIÓN (REHABILITACIÓN)
 Grado de protección | F.1 | Nº IDENTIFICADOR DE LA FICHA DE CATÁLOGO

LOGO IDENTIFICADOR BIEN DE INTERÉS CULTURAL 

GRADOS DE PROTECCIÓN



(INT) INTEGRAL  FUENTE / PILÓN	(EST) ESTRUCTURAL 	(AMB) 	(AMB-F) Protección de fachada 
---	--	--	--

CATÁLOGO ARQUEOLÓGICO

ARQUEO 01 ENTORNO DEL CASTILLO DE VALDECORNEJA	ARQUEO 02 HUALLA	ARQUEO 03 ENTORNO DE LA 'IGLESIA DE LA ASUNCIÓN DE NUESTRA SEÑORA'	ARQUEO 04 ENTORNO DE LA 'IGLESIA DE LA ASUNCIÓN DE NUESTRA SEÑORA'
---	---------------------	---	---

INSCRIPCIONES ÁRABES INSCRIPCIONES ROMANAS INSCRIPCIONES ANEPIGRAFAS ROMANAS ESTELAS FUNERARIAS ISLÁMICAS

ELEMENTOS PERJUDICIALES

P.01 INMUEBLE ESPECIALMENTE PERJUDICIAL 	I.01 INMUEBLE PERJUDICIAL (INTEGRACIÓN) 
--	---



DN-CT	Mz.23 24/25	FICHA DEL CATÁLOGO VIVIENDA PARTICULAR	23.10
--------------	------------------------	---	--------------

NÚCLEO	SITUACIÓN	REF. CATASTRAL	PROPIEDAD
El Barco de Ávila	C/ Mayor, 26	5706224TK8750N0001EE	Privada
ELEMENTO		FOTOGRAFÍA	

Estado de Conservación
Sup. Parcela 35 m²
Sup. Construida 368 m²
Fecha de construcción 1910
Uso actual Vivienda. Oficinas.



Descripción
 Edificio del primer tercio del S.XX, reformado. La fachada presenta una planta baja alterada, modificando sus huecos para adaptarlos a los usos comerciales y oficinas que allí se han desarrollado. Esta desafortunada actuación no afectó a las plantas altas, que mantienen la composición, materiales y modos acordes con la época de su construcción. Estos elementos de fachada son los que suponen el principal valor tomado en cuenta para su inclusión en el catálogo, contribuyendo al mantenimiento del carácter del principal viario de la localidad. Recientemente se ha eliminado el rótulo.

GRADO DE PROTECCIÓN AMBIENTAL – DE FACHADA

USOS	USO CARACTERÍSTICO	Vivienda colectiva
	USOS PERMITIDOS	Según Art.111. ORDENANZA 1, del PEPCH Barco de Ávila



CONDICIONES DE INTERVENCIÓN

- RH.** Se aplica sobre edificios, construcciones, sus vestigios o elementos integrantes de sus fachadas, cuyo valor reconocido por su contribución a configurar la imagen urbana, reside en la composición general de la fachada o en la subsistencia de sus elementos.
- Restauración de muros exteriores de fachada.
 - Rehabilitación interior hasta la renovación total, excepto elementos de valor (art. 73. Normas de Protección).
 - Conservación del aspecto exterior, con recuperación de revestimientos y eliminación de elementos intrusos.
 - Reestructuración de cubierta. Sin modificación de volumen.

PRESERVACIÓN	VALORACIÓN	MODIFICACIÓN	Reestruct. Total	PH
Conservación P	Restauración P	Reconstrucción AE	SUSTITUCIÓN	
Consolidación P	Rehabilitación P	Ampliación AE	Demolición	PH
Acondicionamiento P		Reestruct. Parcial P		

ELEMENTOS SINGULARES A PROTEGER IMPACTOS NEGATIVOS A ELIMINAR

Composición y configuración de la fachada en sus plantas altas. Balcones, rejerías, carpinterías de madera, oscurecimiento.

Cableado aéreo sobre fachada, aplacado de piedra en planta baja con escaso espesor, disonante. Forma y composición de los huecos comerciales. Armarios y elementos vistos en fachada de planta baja.

PROPUESTA DE INTERVENCIÓN

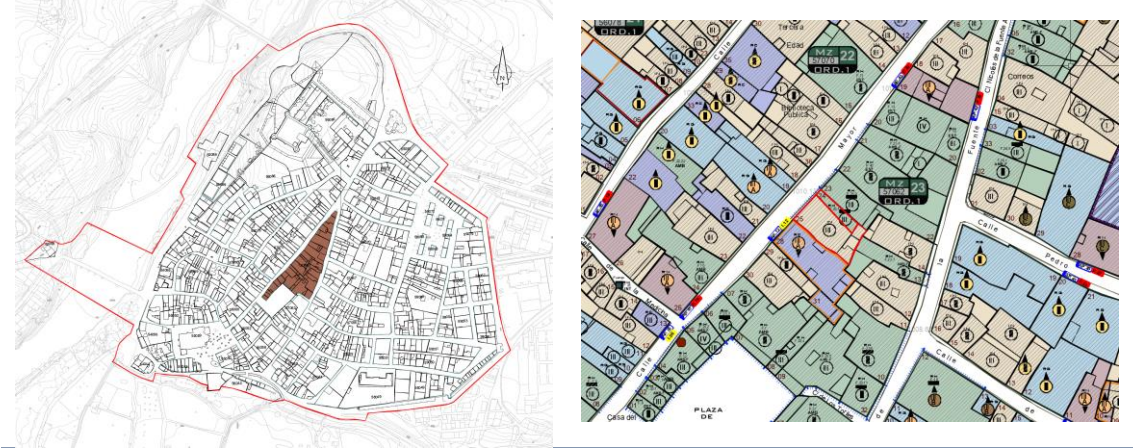
Se podrá modificar la composición de fachada en planta baja, para adaptarla al uso y conforme a los criterios de composición establecidos en el PEPCH. Se mantendrá la fachada en plantas altas, recuperando una composición tradicional y acorde con el C.H. en la planta baja. Las actuaciones sobre el edificio deberán estar encaminadas al mantenimiento o recuperación de su carácter tradicional con especial atención a los valores que presenta el edificio respecto al Conjunto Histórico. Manteniendo los elementos de interés, protegidos o susceptibles de serlo, y eliminando los elementos perjudiciales o disonantes.




DN-CT	Mz.23 24/25	FICHA DEL CATÁLOGO VIVIENDA PARTICULAR	23.10
--------------	------------------------------	---	--------------

NÚCLEO El Barco de Ávila	SITUACIÓN C/ Mayor, 26	REF. CATASTRAL 5706224TK8750N0001EE	PROPIEDAD Privada
-----------------------------	---------------------------	--	----------------------

SITUACIÓN ÁMBITO CONJUNTO HISTÓRICO	SITUACIÓN EN MANZANA
--	-----------------------------




ELEMENTOS CATALOGADOS EN MANZANA







CATÁLOGO ARQUITECTÓNICO

ETIQUETADO | RH | CONDICIÓN DE INTERVENCIÓN (REHABILITACIÓN)
 Grado de protección | F.1 | Nº IDENTIFICADOR DE LA FICHA DE CATÁLOGO

LOGO IDENTIFICADOR BIEN DE INTERÉS CULTURAL 

GRADOS DE PROTECCIÓN



(INT) INTEGRAL  FUENTE / PILÓN	(EST) ESTRUCTURAL 	(AMB) 	(AMB-F) Protección de fachada 
---	--	--	--

CATÁLOGO ARQUEOLÓGICO

ARQUEO 01 VILLA DE EL BARCO DE ÁVILA	ARQUEO 02 ENTORNO DEL CASTILLO DE VALDECORNEJA	ARQUEO 03 HUALLA	ARQUEO 04 ENTORNO DE LA 'IGLESIA DE LA ASUNCIÓN DE NUESTRA SEÑORA'
---	---	---------------------	---

INSCRIPCIONES ÁRABES	INSCRIPCIONES ROMANAS	INSCRIPCIONES ANEPIGRAFAS ROMANAS	ESTELAS FUNERARIAS ISLÁMICAS
----------------------	-----------------------	-----------------------------------	------------------------------

ELEMENTOS PERJUDICIALES

P.01 INMUEBLE ESPECIALMENTE PERJUDICIAL 	I.01 INMUEBLE PERJUDICIAL (INTEGRACIÓN) 
--	---



DN-CT	Mz.23 32	FICHA DEL CATÁLOGO ALMACÉN. GARAJE	23.11
--------------	---------------------------	---	--------------

NÚCLEO	SITUACIÓN	REF. CATASTRAL	PROPIEDAD
El Barco de Ávila	C/ Nicolás de la Fuente Arrimadas, 11	5706232TK8750N0001WE	Privada
ELEMENTO		FOTOGRAFÍA	

Estado de Conservación
En rehabilitación

Sup. Parcela
114 m²

Sup. Construida
224 m²

Fecha de construcción
1910

Uso actual
Almacén-garaje.

Descripción
Edificio de arquitectura tradicional, con orígenes en el S.XVIII, reformado y ampliado en el S. XIX, presenta grandes sillares en el zócalo y esquina, rematada con capitel, composición adaptada al uso, su situación da acceso a la C. Toriles, dispone de huecos adintelados y recercados en planta baja con granito, con fachada de mampostería revocada en planta baja y planta ampliada con estructura de entramado y ladrillo, también revocado. Cornisa de ladrillo.



GRADO DE PROTECCIÓN AMBIENTAL – DE FACHADA

USOS	USO CARACTERÍSTICO Almacén
	USOS PERMITIDOS Según Art.111. ORDENANZA 1, del PEPCH Barco de Ávila



- CONDICIONES DE INTERVENCIÓN**
- RH.** Se aplica sobre edificios, construcciones, sus vestigios o elementos integrantes de sus fachadas, cuyo valor reconocido por su contribución a configurar la imagen urbana, reside en la composición general de la fachada o en la subsistencia de sus elementos.
1. Restauración de muros exteriores de fachada.
 2. Rehabilitación interior hasta la renovación total, excepto elementos de valor (art. 73. Normas de Protección).
 3. Conservación del aspecto exterior, con recuperación de revestimientos y eliminación de elementos intrusos.
 4. Reestructuración de cubierta. Sin modificación de volumen.

PRESERVACIÓN	VALORACIÓN	MODIFICACIÓN	Reestruct. Total	PH
Conservación P	Restauración P	Reconstrucción AE	SUSTITUCIÓN	
Consolidación P	Rehabilitación P	Ampliación AE	Demolición	PH
Acondicionamiento P		Reestruct. Parcial P		

ELEMENTOS SINGULARES A PROTEGER	IMPACTOS NEGATIVOS A ELIMINAR
Configuración y composición general del edificio y fachadas. Carpinterías de madera. Rejería.	Cableado aéreo sobre fachada. Placas de amianto-cemento en C. Toriles.

PROPUESTA DE INTERVENCIÓN

Se considera urgente la consolidación y mantenimiento de la cubierta, fachada y carpinterías de madera, así como la recuperación de los revestimientos. Las actuaciones sobre el edificio deberán estar encaminadas al mantenimiento o recuperación de su carácter tradicional con especial atención a los valores que presenta el edificio respecto al Conjunto Histórico. Manteniendo los elementos de interés, protegidos o susceptibles de serlo, y eliminando los elementos perjudiciales o disonantes.

Actualmente se encuentra en rehabilitación, se está reparando la cubierta ante los daños sufridos en su estructura de madera. Se mantendrá la estructura, aumentando levemente la altura de la edificación para la ejecución de un zuncho de borde que limite los efectos de los empujes de cubierta.




DN-CT	Mz.23 32	FICHA DEL CATÁLOGO ALMACÉN. GARAJE	23.11
--------------	---------------------------	---	--------------

NÚCLEO El Barco de Ávila	SITUACIÓN C/ Nicolás de la Fuente Arrimadas, 11	REF. CATASTRAL 5706232TK8750N0001WE	PROPIEDAD Privada
------------------------------------	---	---	-----------------------------

SITUACIÓN ÁMBITO CONJUNTO HISTÓRICO	SITUACIÓN EN MANZANA
--	-----------------------------




ELEMENTOS CATALOGADOS EN MANZANA







CATÁLOGO ARQUITECTÓNICO

ETIQUETADO | RH | CONDICIÓN DE INTERVENCIÓN (REHABILITACIÓN)
 Grado de protección | F.1 | Nº IDENTIFICADOR DE LA FICHA DE CATÁLOGO

LOGO IDENTIFICADOR BIEN DE INTERÉS CULTURAL 

GRADOS DE PROTECCIÓN



(INT) INTEGRAL  FUENTE / PILÓN	(EST) ESTRUCTURAL 	(AMB) 	(AMB-F) Protección de fachada 
---	---	--	--

CATÁLOGO ARQUEOLÓGICO

ARQUEO 01 ENTORNO DEL CASTILLO DE VALDECORNEJA	ARQUEO 02 HUALLA	ARQUEO 03 ENTORNO DE LA 'IGLESIA DE LA ASUNCIÓN DE NUESTRA SEÑORA'	ARQUEO 04 ENTORNO DE LA 'IGLESIA DE LA ASUNCIÓN DE NUESTRA SEÑORA'
---	---------------------	---	---

INSCRIPCIONES ÁRABES	INSCRIPCIONES ROMANAS	INSCRIPCIONES ANEPIGRAFAS ROMANAS	ESTELAS FUNERARIAS ISLÁMICAS
----------------------	-----------------------	-----------------------------------	------------------------------

ELEMENTOS PERJUDICIALES

P.01 INMUEBLE ESPECIALMENTE PERJUDICIAL 	I.01 INMUEBLE PERJUDICIAL (INTEGRACIÓN) 
--	---





ÍNDICE FICHAS TOMO D

Mzn	REF.CATASTRAL	NOMBRE	SITUACIÓN	GRADO DE PROTECCIÓN	Nº. FICHA	T O M O	Pg.
17.01	5506901TK8750N0001OE	Vivienda Particular	C/ del Puente, 8	Ambiental	17.1	D	2
17.02	5506902TK8750N0001KE	Vivienda Particular	Calle del Puente, 9	A - Fachada	17.2	D	4
17.03	5506903TK8750N	Vivienda Particular	C/ del Puente, 12	A - Fachada	17.3	D	6
17.07	5506907TK8750N0001JE	Vivienda Particular	C/ del Puente, 20	A - Fachada	17.4	D	8
17.11	5506911TK8750N0001EE	Vivienda Particular	C/ del Puente, 26	A - Fachada	17.5	D	10
17.12	5506912TK8750N0001SE	Vivienda Particular	C/ del Puente, 28	A - Fachada	17.6	D	12
17.14	5506914TK8750N	Vivienda Particular	C/ del Puente, 32	A - Fachada	17.7	D	14
17.17	5506917TK8750N0001AE	Vivienda Particular	C/ Pozuelo, 12	Ambiental	17.8	D	16
17.18	5506918TK8750N0001BE	Vivienda Particular	C/ Pozuelo, 11	Ambiental	17.9	D	18
17.19	5506919TK8750N0001YE	Vivienda Particular	C/ Pozuelo, 10	Ambiental	17.10	D	20
18.01	5406601TK8750N0001TE	Vivienda Particular	C. del Puente, 42/ Paseo Yecla	Ambiental	18.1	D	23
18.02	5406602TK8750N0001FE	Vivienda Particular	C. del Puente, 40/ Paseo Yecla	Ambiental	18.2	D	25
18.03	5406603TK8750N0001ME	Vivienda Particular	C. del Puente, 38	Ambiental	18.3	D	27
18.04	5406604TK8750N0001OE	Vivienda Particular	C/ del Puente, 36	A - Fachada	18.4	D	29
18.05	5406605TK8750N0001KE	Vivienda Particular	C/ del Puente, 34/ Paseo de Yecla	Ambiental	18.5	D	31
18.06	5406606TK8750N0001RE	Vivienda Particular	C/ Pozuelo 32	A - Fachada	18.6	D	33
18.13	5406613TK8750N0001JE	Vivienda Particular	Plaza del Pozuelo, 14	A - Fachada	18.7	D	35
18.16	5406616TK8750N0001ZE	Vivienda Particular	C/ Pozuelo, 15	A - Fachada	18.8	D	37
19.27	5608627TK8750N0001KE	Castillo de Valdecorneja	Paseo del Castillo, 3	BIC -Integral	1	D	40
19.40	5608640TK8750N0001SE	Vivienda Particular	C/ Mayor,77	Ambiental	19.1	D	43
20.01	5506501TK8750N0001HE	Vivienda Particular	C/ Castillo 1	Ambiental	43	D	46
20.02	5506502TK8750N0001WE	Vivienda Particular	C/ Pozuelo 2	Ambiental	20.1	D	48
20.08	5506508TK8750N0001PE	Vivienda Particular	C/ Pozuelo 3	Ambiental	20.2	D	50
22.11	5707011TK8750N	Vivienda Particular	C. Mayor, 41	Ambiental	45	D	53
22.24	5707024TK8750N	Vivienda Colectiva	C/ Mayor, 15	Ambiental	10	D	54
22.15	5707015TK8750N0001GE	Antigua Cárcel. Biblioteca Sala de Exposiciones	C. Mayor, 33	Estructural	11	D	57
22.32	5707032TK8750N0001XE	Almacén sin uso	C. Castillo 28	A - Fachada	22.1	D	59
22.37	5707037TK8750N0001ZE	Almacén sin uso	C. Castillo 26	A - Fachada	22.2	D	61
22.22	5707022TK8750N0001TE	FÁBRICA DE GASEOSAS DE EL BARCO DE ÁVILA	C. Castillo 8	A - Fachada	22.3	D	63

Mzn	REF.CATASTRAL	NOMBRE	SITUACIÓN	GRADO DE PROTECCIÓN	Nº. FICHA	T O	Pg.
-----	---------------	--------	-----------	---------------------	-----------	-----	-----



						M O
22.10	5707010TK8750N0001HE	VIVIENDA PARTICULAR Inscripción árabe	C. Mayor 43	A - Fachada	22.4	D 65
23.01	5706201TK8750N0001AE	Antiguo Ayuntamiento	Plaza España, 1	Estructural	6	D 68
23.07	5706207TK8750N0001LE	Vivienda	Plaza España, 7 / C/Mayor, 16	Ambiental	7	D 70
23.03	5706203TK8750N0001YE	Administración. Oficina de Recaudación	Plaza España, 3 / C/Mayor, 4	Ambiental	8	D 72
23.04	5706204TK8750N0001GE	Fachada Local piedra. Inscripción árabe en C/ Mayor	Pza. de España, 4 / C. Mayor, 8	A - Fachada	12	D 74
23.20	5706220TK8750N0001DE	Equipamiento Cultural. Teatro	C/ Mayor, 34	Estructural	13	D 76
23.22	5706222TK8750N0001IE	Vivienda Particular	C/ Mayor, 30	Estructural	40	D 78
23.16	5706216TK8750N	Vivienda Colectiva	C. Mayor, 42	Ambiental	44	D 80
23.02	5706202TK8750N	Vivienda. Restauración	Pza. de España, 2 / C. Mayor, 2	A - Fachada	23.1	D 82
23.05	5706205TK8750N	Vivienda Colectiva	Pza. de España, 5 / C. Mayor, 10	A - Fachada	23.2	D 84
23.06	5706206TK8750N	Vivienda Colectiva	Pza. de España, 6 / C. Mayor, 14	A - Fachada	23.3	D 86
23.08	5706208TK8750N0001TE	Vivienda Particular	Pza. de España, 8	A - Fachada	23.4	D 88
23.09	5706209TK8750N	Vivienda Colectiva	Pza. de España, 9	A - Fachada	23.5	D 90
23.10	5706210TK8750N0001LE	Vivienda	C. Nicolás de la Fuente Arrimadas, 13/15	A - Fachada	23.6	D 92
23.13	5706213TK8750N0001ME	Vivienda Particular	C/ Nicolás de la Fuente Arrimadas 21	A - Fachada	23.7	D 94
23.21	5706221TK8750N	Vivienda Particular	C/ Mayor, 32	A - Fachada	23.8	D 96
23.23	5706223TK8750N	Vivienda Particular	C/ Mayor, 28	A - Fachada	23.9	D 98
23.24/ 25	5706224TK8750N0001EE	Vivienda Particular	C/ Mayor, 26	A - Fachada	23.10	D 100
23.32	5706232TK8750N0001WE	Almacén, Garaje	C/ Nicolás de la Fuente Arrimadas, 11	A - Fachada	23.11	D 102

